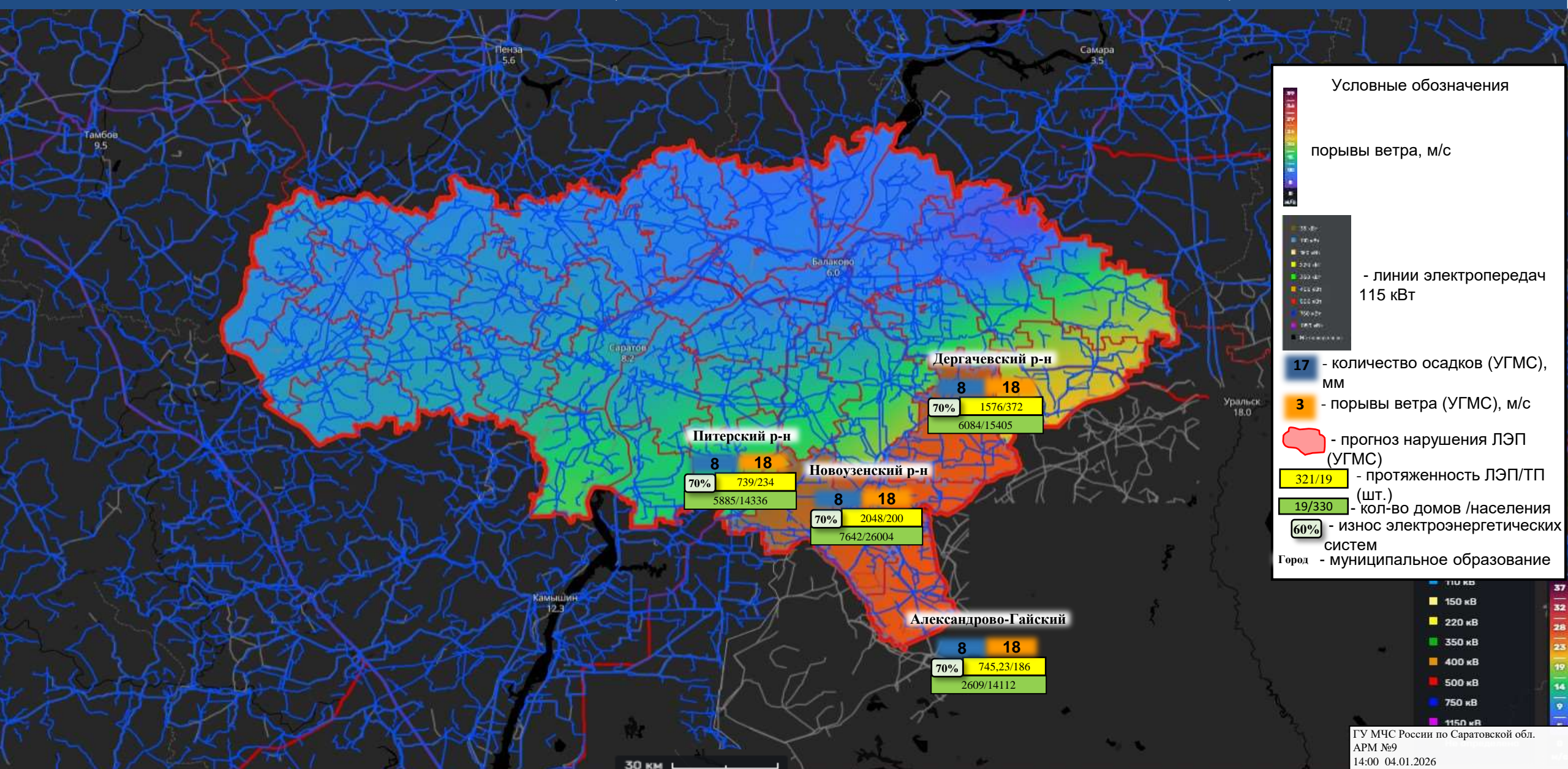




# ИНФОРМАЦИОННЫЕ МАТЕРИАЛЫ ПО ПОРЫВАМ ВЕТРА НА ТЕРРИТОРИИ САРАТОВСКОЙ ОБЛАСТИ (РИСК НАРУШЕНИЯ ЭЛЕКТРОСНАБЖЕНИЯ НА 05.01.2026)



**Условные обозначения**

порывы ветра, м/с

- линии электропередач 115 кВТ

17 - количество осадков (УГМС), мм

3 - порывы ветра (УГМС), м/с

- прогноз нарушения ЛЭП (УГМС)

321/19 - протяженность ЛЭП/ТП (шт.)

19/330 - кол-во домов /населения

60% - износ электроэнергетических систем

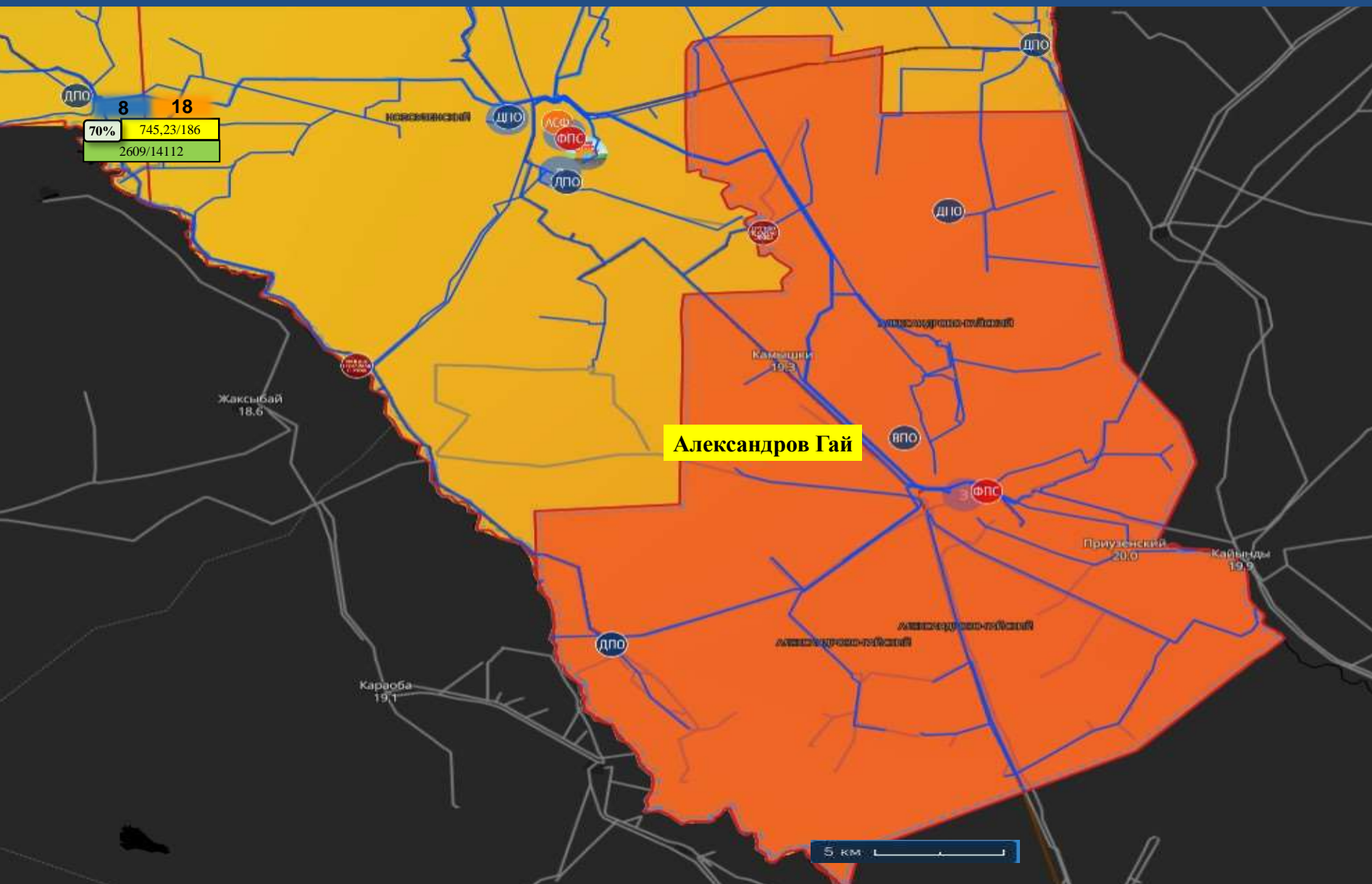
Город - муниципальное образование



# ИНФОРМАЦИОННЫЕ МАТЕРИАЛЫ ПО ПОРЫВАМ ВЕТРА НА ТЕРРИТОРИИ



## АЛЕКСАНДРОВО-ГАЙСКОГО РАЙОНА САРАТОВСКОЙ ОБЛАСТИ (РИСК НАРУШЕНИЯ ЭЛЕКТРОСНАБЖЕНИЯ НА 05.01.2026)



**Условные обозначения**

порывы ветра, м/с

- линии электропередач 115 кВТ

17 - количество осадков (УГМС), мм

3 - порывы ветра (УГМС), м/с

- прогноз нарушения ЛЭП (УГМС)

321/19 - протяженность ЛЭП/ТП (шт.)

19/330 - кол-во домов /населения

60% - износ электроэнергетических систем

Город - муниципальное образование

ФПС ДПО АСФ - пожарно-спасательные формирования

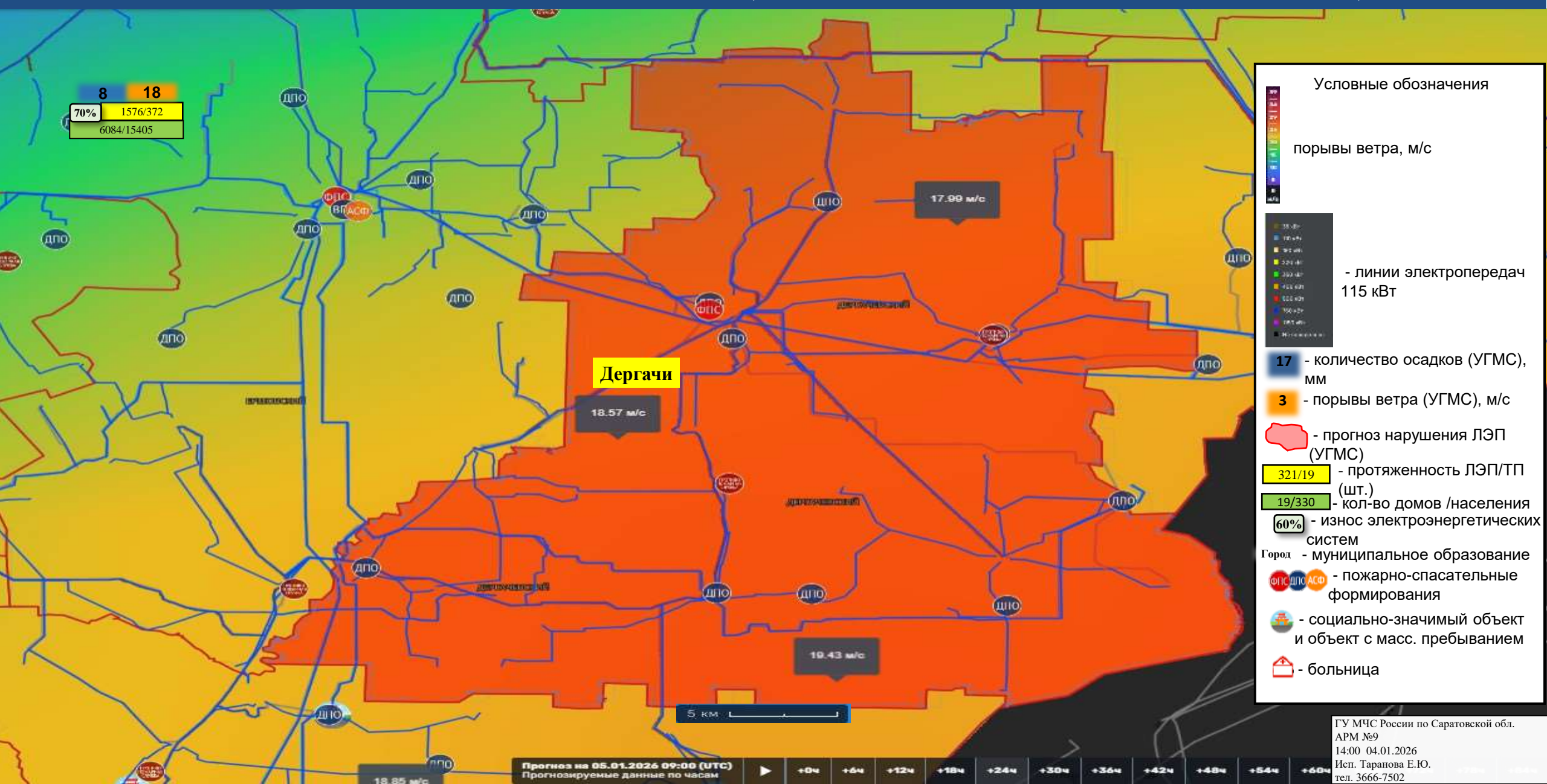
🚒 - социально-значимый объект и объект с масс. пребыванием

🏠 - больница



# ИНФОРМАЦИОННЫЕ МАТЕРИАЛЫ ПО ПОРЫВАМ ВЕТРА НА ТЕРРИТОРИИ

## ДЕРГАЧЕВСКОГО РАЙОНА САРАТОВСКОЙ ОБЛАСТИ (РИСК НАРУШЕНИЯ ЭЛЕКТРОСНАБЖЕНИЯ НА 05.01.2026)



8 18  
70% 1576/372  
6084/15405

**Дергачи**

**Условные обозначения**

порывы ветра, м/с

- 17 - количество осадков (УГМС), мм
- 3 - порывы ветра (УГМС), м/с
- линии электропередач 115 кВт
- прогноз нарушения ЛЭП (УГМС)
- 321/19 - протяженность ЛЭП/ТП (шт.)
- 19/330 - кол-во домов /населения
- 60% - износ электроэнергетических систем
- Город - муниципальное образование
- ФПС ДПС АСФ - пожарно-спасательные формирования
- социально-значимый объект и объект с масс. пребыванием
- больница

Прогноз на 05.01.2026 09:00 (UTC)  
Прогнозируемые данные по часам

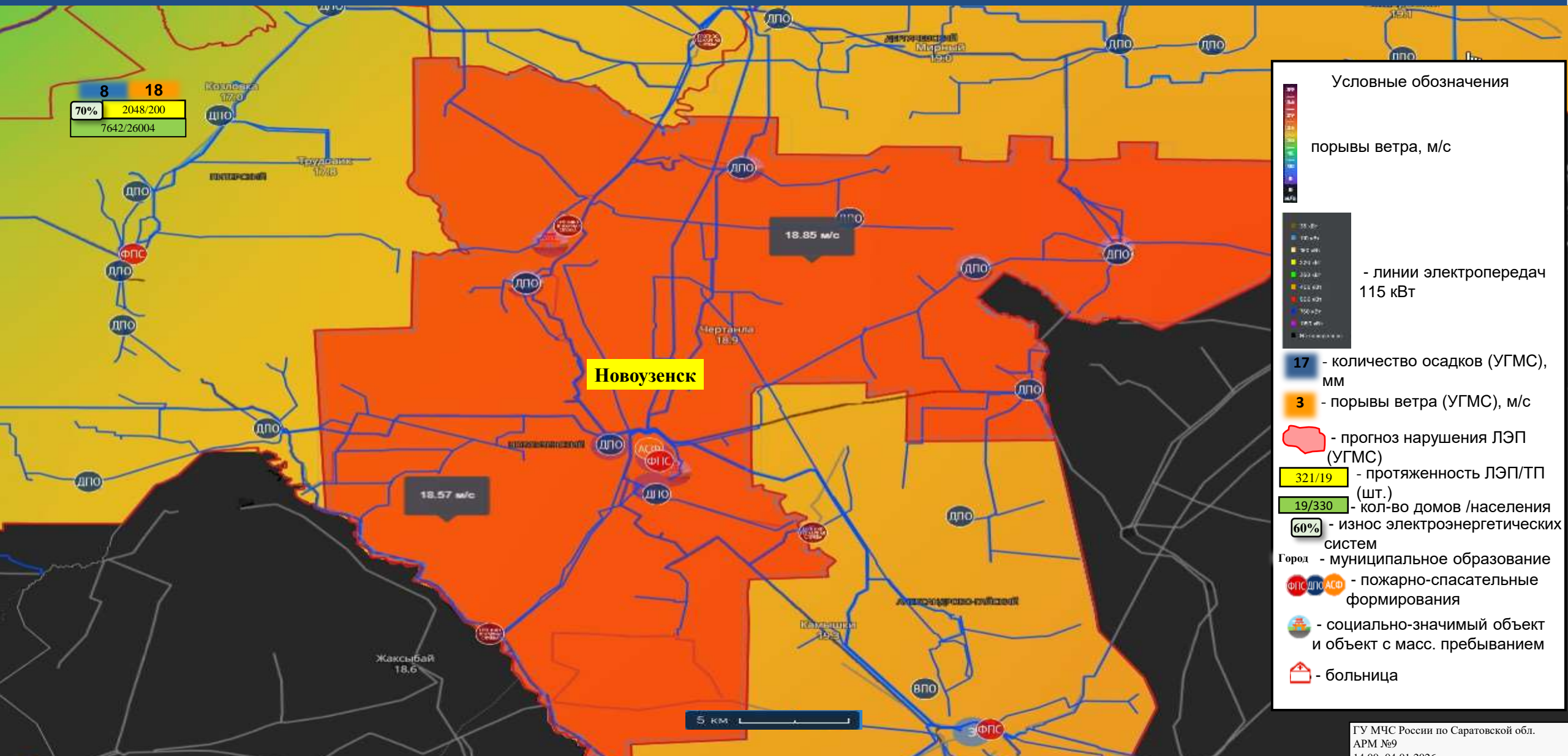
+0ч +6ч +12ч +18ч +24ч +30ч +36ч +42ч +48ч +54ч +60ч

ГУ МЧС России по Саратовской обл.  
АРМ №9  
14:00 04.01.2026  
Исп. Таранова Е.Ю.  
тел. 3666-7502



# ИНФОРМАЦИОННЫЕ МАТЕРИАЛЫ ПО ПОРЫВАМ ВЕТРА НА ТЕРРИТОРИИ

## НОВОУЗЕНСКОГО РАЙОНА САРАТОВСКОЙ ОБЛАСТИ (РИСК НАРУШЕНИЯ ЭЛЕКТРОСНАБЖЕНИЯ НА 05.01.2026)



8 18  
70% 2048/200  
7642/26004

**Условные обозначения**

порывы ветра, м/с

- линии электропередач 115 кВт

17 - количество осадков (УГМС), мм

3 - порывы ветра (УГМС), м/с

- прогноз нарушения ЛЭП (УГМС)

321/19 - протяженность ЛЭП/ТП (шт.)

19/330 - кол-во домов /населения

60% - износ электроэнергетических систем

Город - муниципальное образование

ФПС ДПО АСФ - пожарно-спасательные формирования

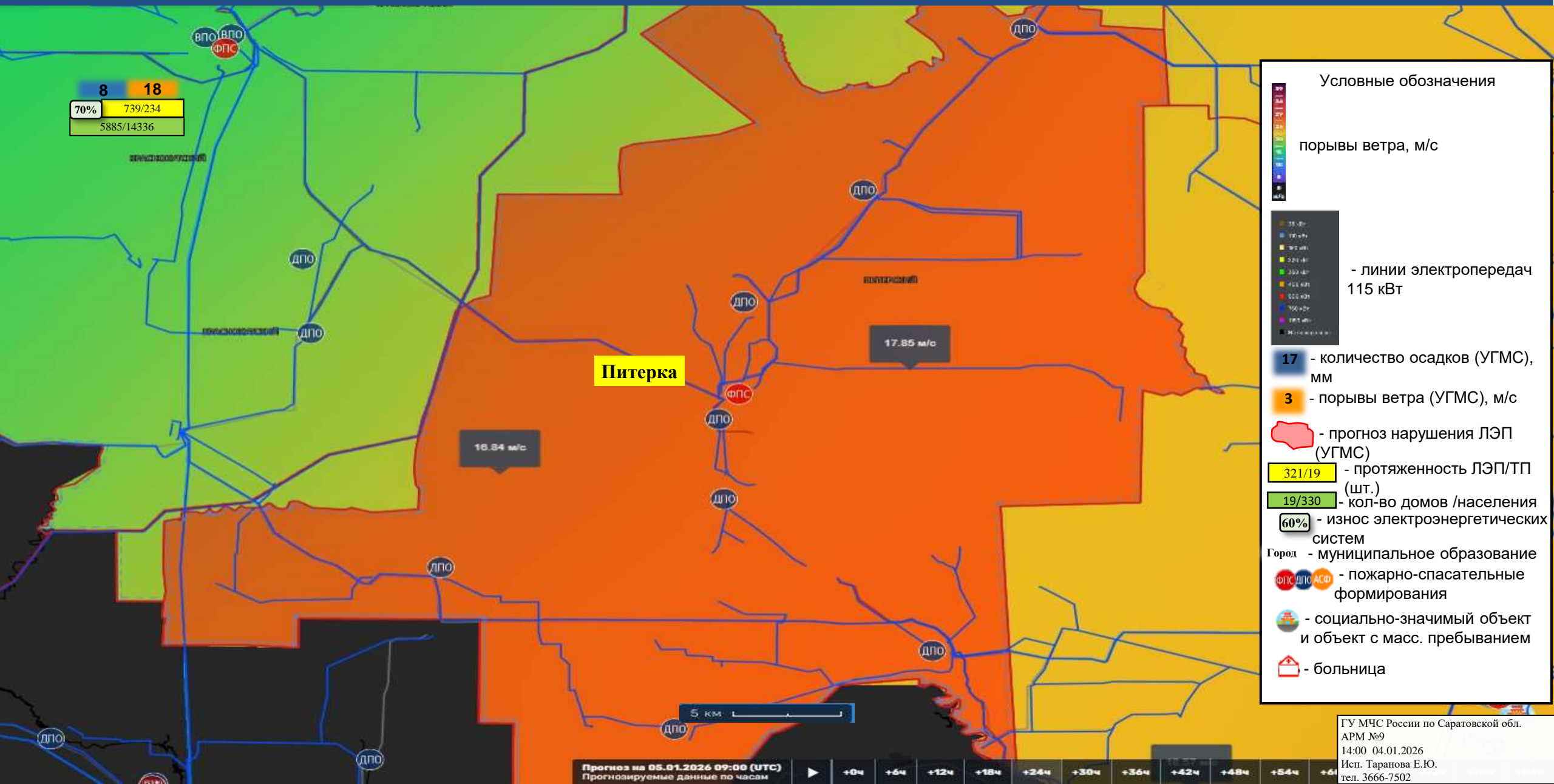
🏠 - социально-значимый объект и объект с масс. пребыванием

🏥 - больница



# ИНФОРМАЦИОННЫЕ МАТЕРИАЛЫ ПО ПОРЫВАМ ВЕТРА НА ТЕРРИТОРИИ

## ПИТЕРСКОГО РАЙОНА САРАТОВСКОЙ ОБЛАСТИ (РИСК НАРУШЕНИЯ ЭЛЕКТРОСНАБЖЕНИЯ НА 05.01.2026)



8 18  
70% 739/234  
5885/14336

**Питерка**

**Условные обозначения**

порывы ветра, м/с

- линии электропередач 115 кВт

17 - количество осадков (УГМС), мм

3 - порывы ветра (УГМС), м/с

- прогноз нарушения ЛЭП (УГМС)

321/19 - протяженность ЛЭП/ТП (шт.)

19/330 - кол-во домов /населения

60% - износ электроэнергетических систем

Город - муниципальное образование

ФПС ДПО АСФ - пожарно-спасательные формирования

- социально-значимый объект и объект с масс. пребыванием

- больница



# ИНФОРМАЦИОННЫЕ МАТЕРИАЛЫ ПО ОСАДКАМ НА ТЕРРИТОРИИ САРАТОВСКОЙ ОБЛАСТИ (РИСК НАРУШЕНИЯ ЭЛЕКТРОСНАБЖЕНИЯ НА 05.01.2026)



**Условные обозначения**

Кол-во осадков, мм

- линии электропередач 115 кВТ

17 - количество осадков (УГМС), мм

3 - порывы ветра (УГМС), м/с

прогноз нарушения ЛЭП (УГМС)

321/19 - протяженность ЛЭП/ТП (шт.)

19/330 - кол-во домов /населения

60% - износ электроэнергетических систем


Город - муниципальное образование





# ИНФОРМАЦИОННЫЕ МАТЕРИАЛЫ ПО ОСАДКАМ НА ТЕРРИТОРИИ

## АЛЕКСАНДРОВО-ГАЙСКОГО РАЙОНА САРАТОВСКОЙ ОБЛАСТИ (РИСК НАРУШЕНИЯ ЭЛЕКТРОСНАБЖЕНИЯ НА 05.01.2026)



8 18  
70% 745,23/186  
2609/14112

**Александров Гай**

**Условные обозначения**

Кол-во осадков, мм

- линии электропередач 115 кВТ

17 - количество осадков (УГМС), мм

3 - порывы ветра (УГМС), м/с

- прогноз нарушения ЛЭП (УГМС)

321/19 - протяженность ЛЭП/ТП (шт.)

19/330 - кол-во домов /населения

60% - износ электроэнергетических систем

Город - муниципальное образование

ФПС, ДПО, АСФ - пожарно-спасательные формирования

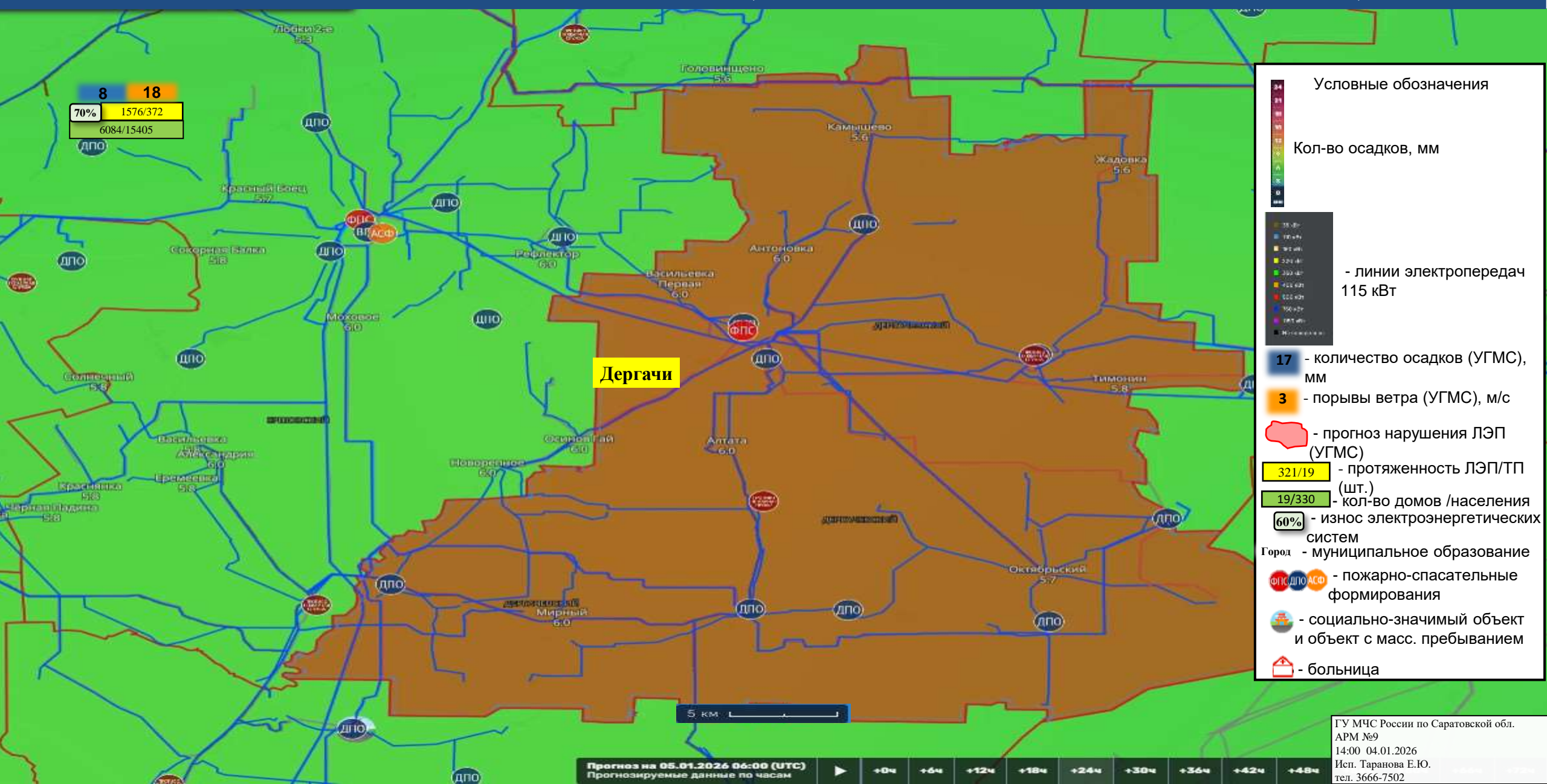
- социально-значимый объект и объект с масс. пребыванием

- больница



# ИНФОРМАЦИОННЫЕ МАТЕРИАЛЫ ПО ОСАДКАМ НА ТЕРРИТОРИИ

## ДЕРГАЧЕВСКОГО РАЙОНА САРАТОВСКОЙ ОБЛАСТИ (РИСК НАРУШЕНИЯ ЭЛЕКТРОСНАБЖЕНИЯ НА 05.01.2026)



8 18  
70% 1576/372  
6084/15405

**Дергачи**

- Условные обозначения**
- Кол-во осадков, мм
- 30-40
  - 101-40
  - 70-100
  - 50-70
  - 30-50
  - 20-30
  - 10-20
  - 0
- линии электропередач 115 кВТ
- 17 - количество осадков (УГМС), мм
  - 3 - порывы ветра (УГМС), м/с
  - прогноз нарушения ЛЭП (УГМС)
  - 321/19 - протяженность ЛЭП/ТП (шт.)
  - 19/330 - кол-во домов /населения
  - 60% - износ электроэнергетических систем
  - Город - муниципальное образование
  - ФПС, ДПО, АСФ - пожарно-спасательные формирования
  - социально-значимый объект и объект с масс. пребыванием
  - больница

5 км

Прогноз на 05.01.2026 06:00 (UTC)  
Прогнозируемые данные по часам

+0ч +6ч +12ч +18ч +24ч +30ч +36ч +42ч +48ч

ГУ МЧС России по Саратовской обл.  
АРМ №9  
14:00 04.01.2026  
Исп. Таранова Е.Ю.  
тел. 3666-7502



# ИНФОРМАЦИОННЫЕ МАТЕРИАЛЫ ПО ОСАДКАМ НА ТЕРРИТОРИИ

## НОВОУЗЕНСКОГО РАЙОНА САРАТОВСКОЙ ОБЛАСТИ (РИСК НАРУШЕНИЯ ЭЛЕКТРОСНАБЖЕНИЯ НА 05.01.2026)



8 18  
70% 2048/200  
7642/26004

**Условные обозначения**

Кол-во осадков, мм

- линии электропередач 115 кВТ

17 - количество осадков (УГМС), мм

3 - порывы ветра (УГМС), м/с

- прогноз нарушения ЛЭП (УГМС)

321/19 - протяженность ЛЭП/ТП (шт.)

19/330 - кол-во домов /населения

60% - износ электроэнергетических систем

Город - муниципальное образование

ФПС, ДПО, АСФ - пожарно-спасательные формирования

- социально-значимый объект и объект с масс. пребыванием

- больница

Прогноз на 05.01.2026 06:00 (UTC)  
Прогнозируемые данные по часам

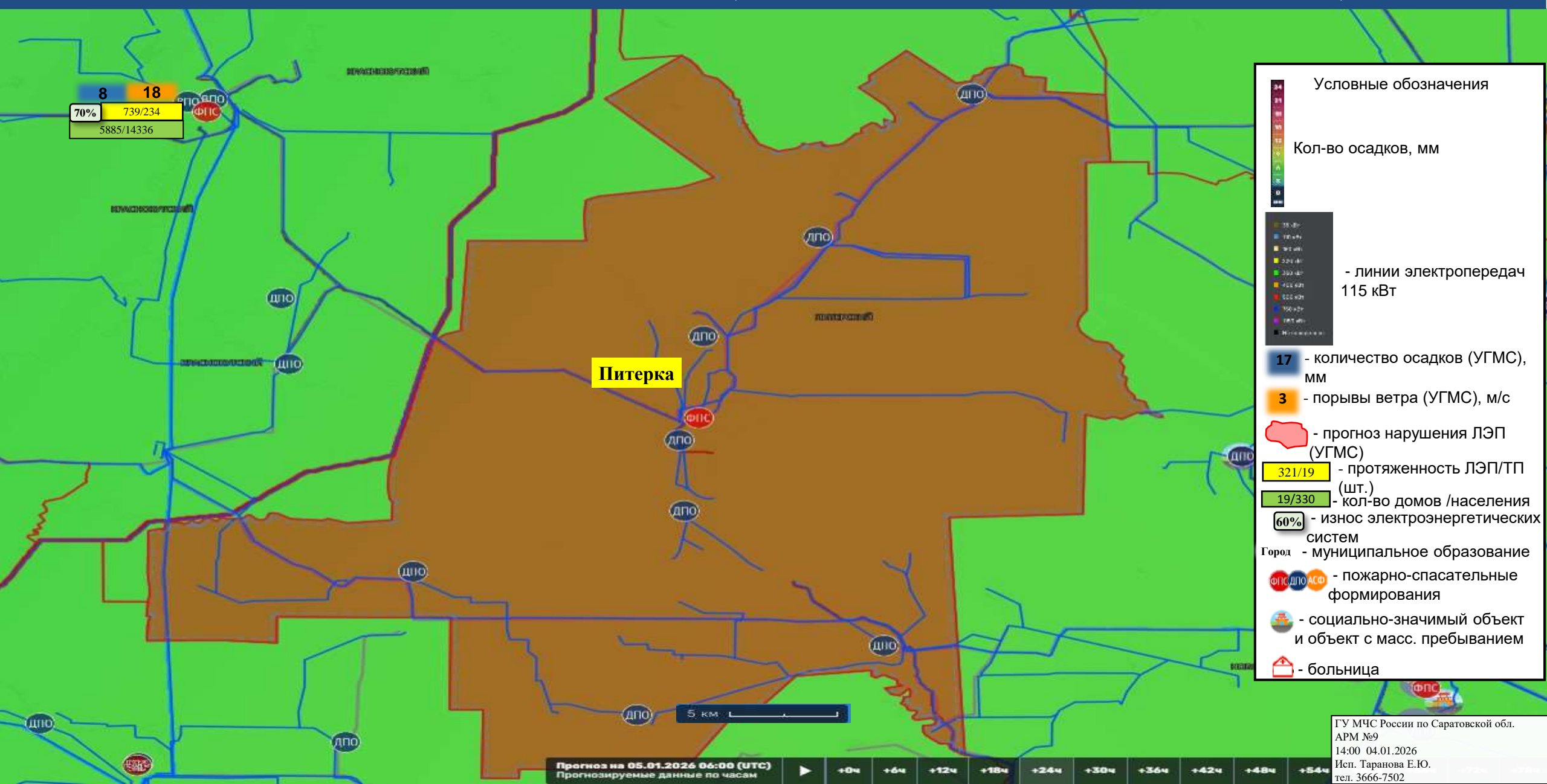
+0ч	+6ч	+12ч	+18ч	+24ч	+30ч	+36ч	+42ч	+48ч	+54ч	+60ч	+66ч	+72ч
-----	-----	------	------	------	------	------	------	------	------	------	------	------

ГУ МЧС России по Саратовской обл.  
АРМ №9  
14:00 04.01.2026  
Исп. Таранова Е.Ю.  
тел. 3666-7502



# ИНФОРМАЦИОННЫЕ МАТЕРИАЛЫ ПО ОСАДКАМ НА ТЕРРИТОРИИ

## ПИТЕРСКОГО РАЙОНА САРАТОВСКОЙ ОБЛАСТИ (РИСК НАРУШЕНИЯ ЭЛЕКТРОСНАБЖЕНИЯ НА 05.01.2026)



8 18  
70% 739/234  
5885/14336

**Питерка**

**Условные обозначения**

Кол-во осадков, мм

- линии электропередач 115 кВТ

**17** - количество осадков (УГМС), мм

**3** - порывы ветра (УГМС), м/с

- прогноз нарушения ЛЭП (УГМС)

**321/19** - протяженность ЛЭП/ТП (шт.)

**19/330** - кол-во домов /населения

**60%** - износ электроэнергетических систем

Город - муниципальное образование

- пожарно-спасательные формирования

- социально-значимый объект и объект с масс. пребыванием

- больница

Прогноз на 05.01.2026 06:00 (UTC)  
Прогнозируемые данные по часам

+0ч +6ч +12ч +18ч +24ч +30ч +36ч +42ч +48ч +54ч

ГУ МЧС России по Саратовской обл.  
АРМ №9  
14:00 04.01.2026  
Исп. Таранова Е.Ю.  
тел. 3666-7502



# ИНФОРМАЦИОННЫЕ МАТЕРИАЛЫ ПО РИСКУ НАРУШЕНИЯ ТРАНСПОРТНОГО СООБЩЕНИЯ В СВЯЗИ С НЕБЛАГОПРИЯТНЫМИ ПОГОДНЫМИ ЯВЛЕНИЯМИ (СИЛЬНЫЙ ВЕТЕР, СИЛЬНЫЙ СНЕГ, МЕТЕЛЬ) НА ТЕРРИТОРИИ САРАТОВСКОЙ ОБЛАСТИ (НА 05.01.2026)



**Условные обозначения**

**Кол-во осадков, мм**

- Участок автодороги с повышенным риском возникновения ДТП, нарушением движения

- Объездная дорога

- количество осадков (УГМС), мм

- порывы ветра (УГМС), м/с

- прогноз нарушения движения транспорта)

- Город - муниципальное образование

30 км

Прогноз на 05.01.2026 06:00 (UTC)  
Прогнозируемые данные по часам

+0ч	+6ч	+12ч	+18ч	+24ч	+30ч	+36ч	+42ч	+48ч	+54ч	+60ч	+66ч
-----	-----	------	------	------	------	------	------	------	------	------	------

ГУ МЧС России по Саратовской обл.  
АРМ №9  
14:00 04.01.2026  
Исп. Таранова Е.Ю.  
тел. 3666-7549



Отрезанные н.п.: нет  
Объездная дорога: нет

А-298 «Автомобильная дорога Р-208 «Тамбов – Пенза»-Саратов-Пристанное-Ершов-Озинки-граница с Республикой Казахстан»  
«Урбах-Ждановка-Новоузенск-Александров Гай-граница с Республикой Казахстан»

8 18

Участок, подверженный снежным заносам  
159+000 - 160+000 км, протяженность 1 км

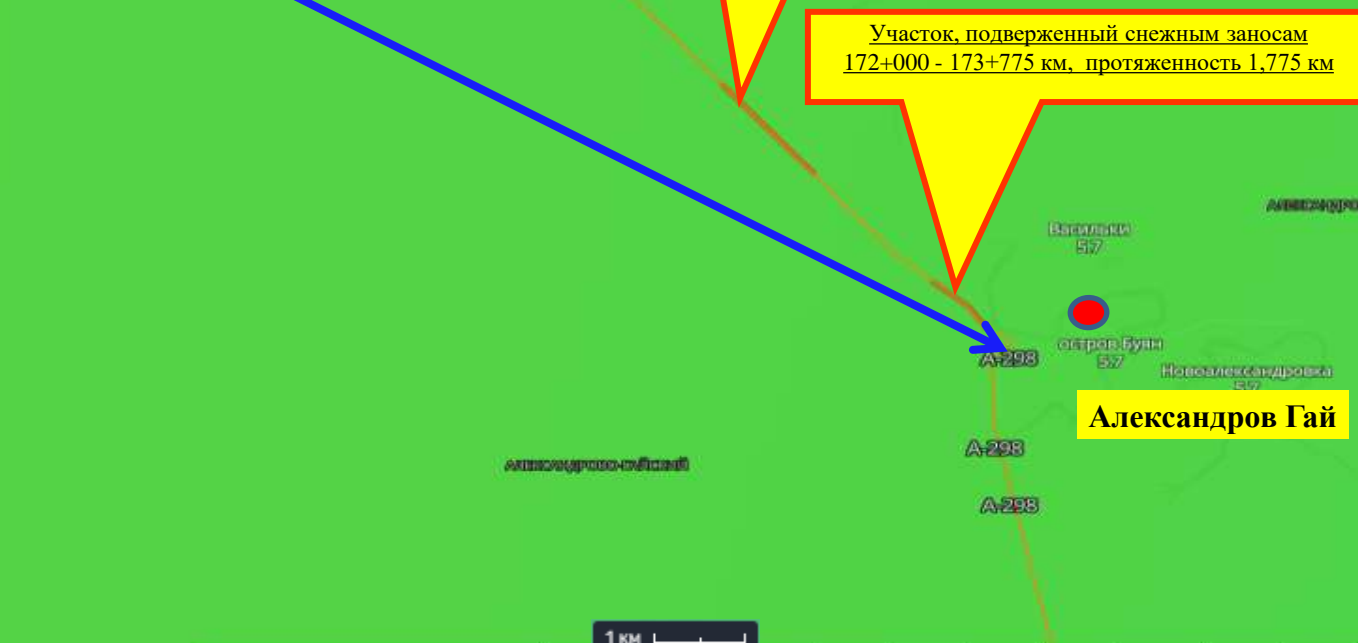
Участок, подверженный снежным заносам  
166+000 - 169+000 км, протяженность 3 км

Участок, подверженный снежным заносам  
172+000 - 173+775 км, протяженность 1,775 км

Наименование объекта	А-298 «Автомобильная дорога Р-208 «Тамбов – Пенза»-Саратов-Пристанное-Ершов-Озинки-граница с Республикой Казахстан» «Урбах-Ждановка-Новоузенск-Александров Гай – граница с Республикой Казахстан»
Координаты (ш, д)	50.2338 48.3966 50°23'38" N 48°23'46" E
Дата последней информации	09 января 2025 10:01
Наименование участка	А-298 «Автомобильная дорога Р-208 «Тамбов – Пенза»-Саратов-Пристанное-Ершов-Озинки-граница с Республикой Казахстан» «Урбах-Ждановка-Новоузенск-Александров Гай – граница с Республикой Казахстан»
Тип участка	Сельские участки
Тип опасного участка	Участок подверженный снежным заносам
Наименование дороги	А-298 «Автомобильная дорога Р-208 «Тамбов – Пенза»-Саратов-Пристанное-Ершов-Озинки-граница с Республикой Казахстан»
Код дороги	А-298
Наименование участка (км)	100
Код участка	100+000
Регион	Саратовская область
Информация о населенности	487У Урбах 5748 Новоузенск 5748 Александров Гай 5748

Наименование объекта	А-298 «Автомобильная дорога Р-208 «Тамбов – Пенза»-Саратов-Пристанное-Ершов-Озинки-граница с Республикой Казахстан» «Урбах-Ждановка-Новоузенск-Александров Гай – граница с Республикой Казахстан»
Координаты (ш, д)	50.2338 48.3966 50°23'38" N 48°23'46" E
Дата последней информации	09 января 2025 10:01
Наименование участка	А-298 «Автомобильная дорога Р-208 «Тамбов – Пенза»-Саратов-Пристанное-Ершов-Озинки-граница с Республикой Казахстан» «Урбах-Ждановка-Новоузенск-Александров Гай – граница с Республикой Казахстан»
Тип участка	Сельские участки
Тип опасного участка	Участок подверженный снежным заносам
Наименование дороги	А-298 «Автомобильная дорога Р-208 «Тамбов – Пенза»-Саратов-Пристанное-Ершов-Озинки-граница с Республикой Казахстан»
Код дороги	А-298
Наименование участка (км)	100
Код участка	100+000
Регион	Саратовская область
Информация о населенности	487У Урбах 5748 Новоузенск 5748 Александров Гай 5748

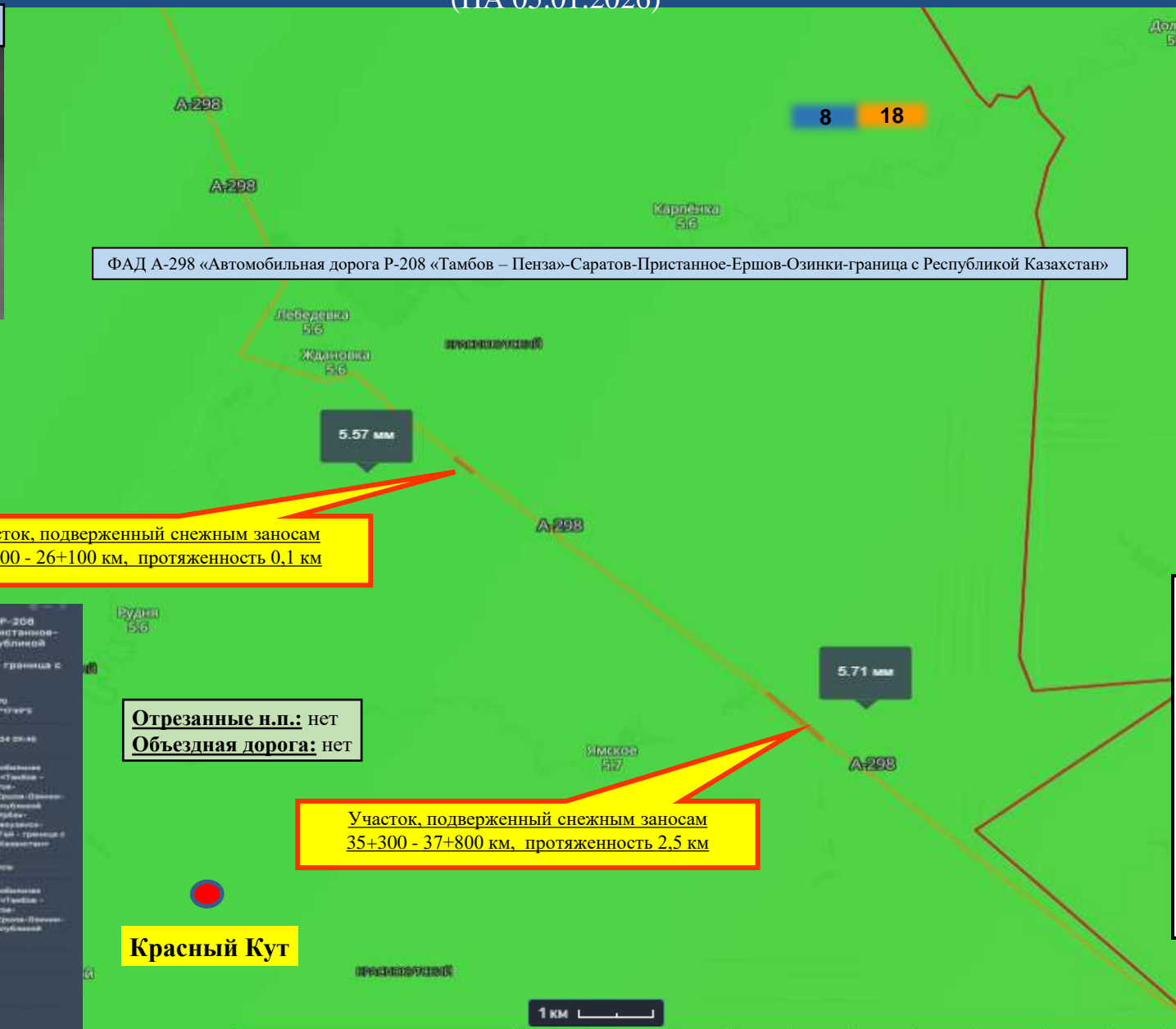
Наименование объекта	А-298 «Автомобильная дорога Р-208 «Тамбов – Пенза»-Саратов-Пристанное-Ершов-Озинки-граница с Республикой Казахстан» «Урбах-Ждановка-Новоузенск-Александров Гай – граница с Республикой Казахстан»
Координаты (ш, д)	50.1987 48.4378 50°19'47" N 48°23'21" E
Дата последней информации	09 января 2025 16:30
Наименование участка	А-298 «Автомобильная дорога Р-208 «Тамбов – Пенза»-Саратов-Пристанное-Ершов-Озинки-граница с Республикой Казахстан» «Урбах-Ждановка-Новоузенск-Александров Гай – граница с Республикой Казахстан»
Тип участка	Сельские участки
Тип опасного участка	Участок подверженный снежным заносам
Наименование дороги	А-298 «Автомобильная дорога Р-208 «Тамбов – Пенза»-Саратов-Пристанное-Ершов-Озинки-граница с Республикой Казахстан»
Код дороги	А-298
Наименование участка (км)	100
Код участка	100+000
Регион	Саратовская область
Информация о населенности	487У Урбах 5748 Новоузенск 5748 Александров Гай 5748



- Условные обозначения
- Участок автодороги с повышенным риском возникновения ДТП, нарушением движения
  - Объездная дорога
  - Населенный пункт
  - 17 - количество осадков (УГМС), мм
  - 3 - порывы ветра (УГМС), м/с

Прогноз на 05.01.2026 06:00 (UTC)	▶	+0ч	+6ч	+12ч	+18ч	+24ч	+30ч	+36ч	+42ч	+48ч	+54ч	+60ч	+66ч	+72ч
-----------------------------------	---	-----	-----	------	------	------	------	------	------	------	------	------	------	------

ИНФОРМАЦИОННЫЕ МАТЕРИАЛЫ ПО РИСКУ НАРУШЕНИЯ ТРАНСПОРТНОГО СООБЩЕНИЯ В САРАТОВСКОМ РАЙОНЕ, ВЫЗВАННОМУ ОПАСНЫМИ И НЕБЛАГОПРИЯТНЫМИ МЕТЕОЯВЛЕНИЯМИ (СИЛЬНЫЙ ВЕТЕР, СИЛЬНЫЙ СНЕГ, МЕТЕЛЬ) НА ФАД А-298 «АВТОМОБИЛЬНАЯ ДОРОГА Р-208 «ТАМБОВ – ПЕНЗА»-САРАТОВ-ПРИСТАННОЕ-ЕРШОВ-ОЗИНКИ-ГРАНИЦА С РЕСПУБЛИКОЙ КАЗАХСТАН» (НА 05.01.2026)




Адрес объекта	60.9810 41.2970
Координаты (Ш, Д)	50° 30' 41" 41° 17' 02" E
Дата последней информации	31 декабря 2024 09:46
Наименование объекта	С-298 «Автомобильная дорога Р-208 «Тамбов – Пенза»-Саратов-Пристанное-Ершов-Озинки-граница с Республикой Казахстан»
Тип объекта	Специальный объект
Наименование дороги	А-298 «Автомобильная дорога Р-208 «Тамбов – Пенза»-Саратов-Пристанное-Ершов-Озинки-граница с Республикой Казахстан»
Код объекта	А-298
Площадь охраняемого участка (км²)	36
Длина охраняемого участка (км)	37+800
Информационный центр Управления «Южная»	ФКУ Упрдел «Южная»

Адрес объекта	60.9810 41.2970
Координаты (Ш, Д)	50° 30' 41" 41° 17' 02" E
Дата последней информации	31 декабря 2024 09:46
Наименование объекта	С-298 «Автомобильная дорога Р-208 «Тамбов – Пенза»-Саратов-Пристанное-Ершов-Озинки-граница с Республикой Казахстан»
Тип объекта	Специальный объект
Наименование дороги	А-298 «Автомобильная дорога Р-208 «Тамбов – Пенза»-Саратов-Пристанное-Ершов-Озинки-граница с Республикой Казахстан»
Код объекта	А-298
Площадь охраняемого участка (км²)	36
Длина охраняемого участка (км)	37+800
Информационный центр Управления «Южная»	ФКУ Упрдел «Южная»

Отрезанные н.п.: нет  
Объездная дорога: нет

- Условные обозначения
- Участок автодороги с повышенным риском возникновения ДТП, нарушением движения
  - Объездная дорога
  - Населенный пункт
  - 17 - количество осадков (УГМС), мм
  - 3 - порывы ветра (УГМС), м/с

ГУ МЧС России по Саратовской обл.  
АРМ №9  
14:00 04.01.2026  
Исп. Таранова Е.Ю.  
тел. 3666-7549

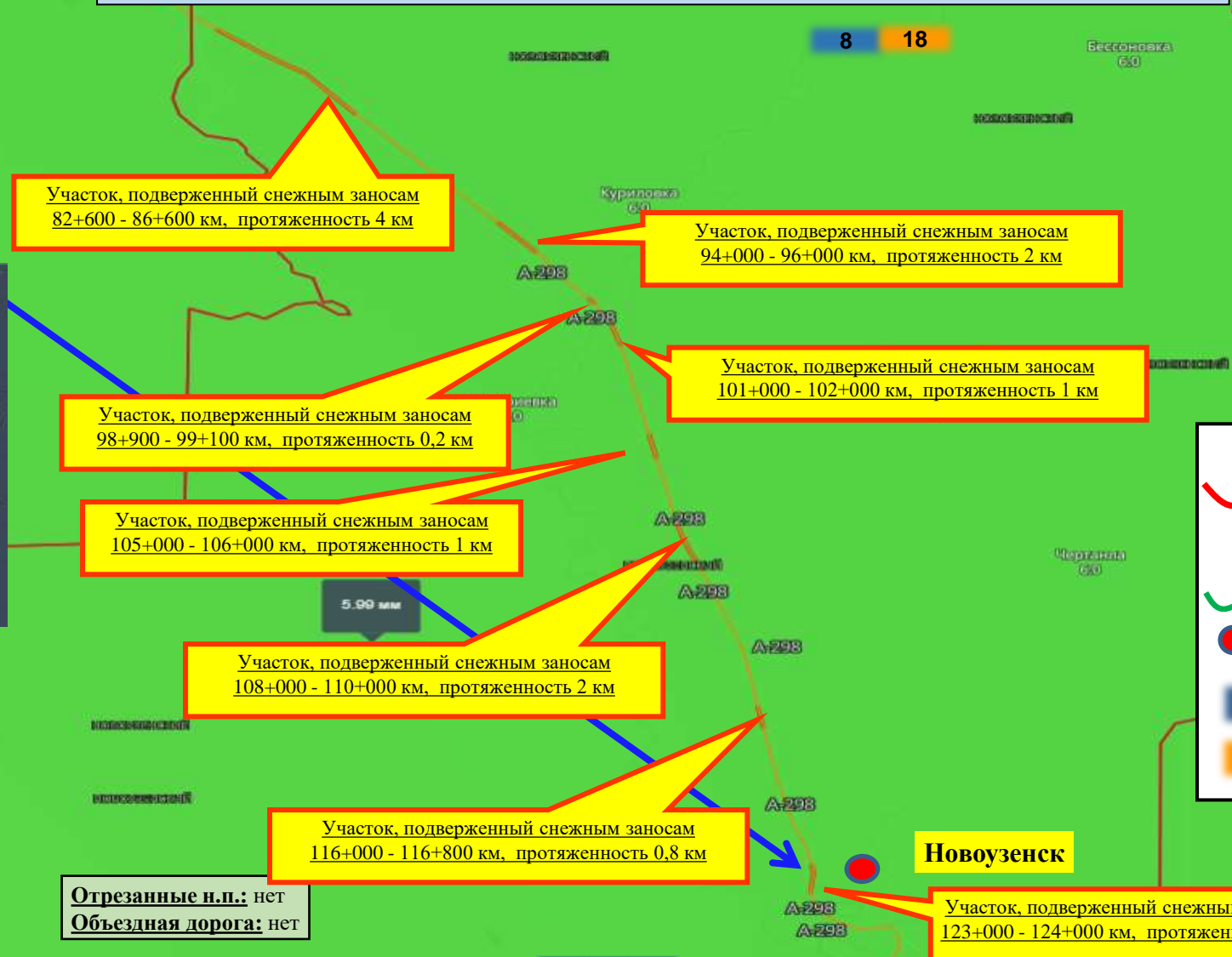


ИНФОРМАЦИОННЫЕ МАТЕРИАЛЫ ПО РИСКУ НАРУШЕНИЯ ТРАНСПОРТНОГО СООБЩЕНИЯ В НОВОУЗЕНСКОМ РАЙОНЕ, ВЫЗВАННОМУ ОПАСНЫМИ И НЕБЛАГОПРИЯТНЫМИ МЕТЕОЯВЛЕНИЯМИ (СИЛЬНЫЙ ВЕТЕР, СИЛЬНЫЙ СНЕГ, МЕТЕЛЬ) НА ФАД А-298 «Р-208 «ТАМБОВ – ПЕНЗА»-САРАТОВ-ПРИСТАННОЕ-ЕРШОВ-ОЗИНКИ-ГРАНИЦА С РЕСПУБЛИКОЙ КАЗАХСТАН» «УРБАХ-ЖДАНОВКА-НОВОУЗЕНСК-АЛЕКСАНДРОВ ГАЙ-ГРАНИЦА С РЕСПУБЛИКОЙ КАЗАХСТАН» (НА 05.01.2026)



A-298 «АВТОМОБИЛЬНАЯ ДОРОГА Р-208 «ТАМБОВ – ПЕНЗА»-САРАТОВ-ПРИСТАННОЕ-ЕРШОВ-ОЗИНКИ-ГРАНИЦА С РЕСПУБЛИКОЙ КАЗАХСТАН» «УРБАХ-ЖДАНОВКА-НОВОУЗЕНСК-АЛЕКСАНДРОВ ГАЙ-ГРАНИЦА С РЕСПУБЛИКОЙ КАЗАХСТАН»

А-298 «Автомобильная дорога Р-208 «Тамбов – Пенза»-Саратов-Пристанное-Ершов-Озинки-Граница с Республикой Казахстан»	А-298 «Автомобильная дорога Р-208 «Тамбов – Пенза»-Саратов-Пристанное-Ершов-Озинки-Граница с Республикой Казахстан»
М.0000 А.0000	М.0000 А.0000
...	...



Участок, подверженный снежным заносам  
82+600 - 86+600 км, протяженность 4 км

Участок, подверженный снежным заносам  
94+000 - 96+000 км, протяженность 2 км

Участок, подверженный снежным заносам  
98+900 - 99+100 км, протяженность 0,2 км

Участок, подверженный снежным заносам  
101+000 - 102+000 км, протяженность 1 км

Участок, подверженный снежным заносам  
105+000 - 106+000 км, протяженность 1 км

Участок, подверженный снежным заносам  
108+000 - 110+000 км, протяженность 2 км

Участок, подверженный снежным заносам  
116+000 - 116+800 км, протяженность 0,8 км

**Новоузенск**

Участок, подверженный снежным заносам  
123+000 - 124+000 км, протяженность 1 км

Отрезанные н.п.: нет  
Объездная дорога: нет

**Условные обозначения**

- Участок автодороги с повышенным риском возникновения ДТП, нарушением движения
- Объездная дорога
- Населенный пункт
- 17** - количество осадков (УГМС), мм
- 3** - порывы ветра (УГМС), м/с

А-298 «Автомобильная дорога Р-208 «Тамбов – Пенза»-Саратов-Пристанное-Ершов-Озинки-Граница с Республикой Казахстан»	А-298 «Автомобильная дорога Р-208 «Тамбов – Пенза»-Саратов-Пристанное-Ершов-Озинки-Граница с Республикой Казахстан»
...	...

А-298 «Автомобильная дорога Р-208 «Тамбов – Пенза»-Саратов-Пристанное-Ершов-Озинки-Граница с Республикой Казахстан»	А-298 «Автомобильная дорога Р-208 «Тамбов – Пенза»-Саратов-Пристанное-Ершов-Озинки-Граница с Республикой Казахстан»
...	...

# ИНФОРМАЦИОННЫЕ МАТЕРИАЛЫ ПО РИСКУ НАРУШЕНИЯ ТРАНСПОРТНОГО СООБЩЕНИЯ В ОЗИНСКОМ РАЙОНЕ, ВЫЗВАННОМУ ОПАСНЫМИ И НЕБЛАГОПРИЯТНЫМИ МЕТЕОЯВЛЕНИЯМИ (СИЛЬНЫЙ ВЕТЕР, СИЛЬНЫЙ СНЕГ, МЕТЕЛЬ) НА ФАД А-298 «АВТОМОБИЛЬНАЯ ДОРОГА Р-208 «ТАМБОВ – ПЕНЗА»-САРАТОВ-ПРИСТАННОЕ-ЕРШОВ-ОЗИНКИ-ГРАНИЦА С РЕСПУБЛИКОЙ КАЗАХСТАН» (НА 05.01.2026)



ФАД А-298 «Автомобильная дорога Р-208 «Тамбов – Пенза»-Саратов-Пристанное-Ершов-Озинки-граница с Республикой Казахстан»

**Отрезанные н.п.:** нет  
**Объездная дорога:** нет

Идентификатор (ID, ID)	61204 44300 61204 44300
Дата введения информации	03 января 2025 03:00
Наименование объекта	А-298 автомобильная дорога Р-208 «Тамбов – Пенза»-Саратов-Пристанное-Ершов-Озинки-граница с Республикой Казахстан
Тип объекта	Специальное значение
Тип охраняемого участка	Участок подверженный опасным явлениям
Наименование дороги	А-298 автомобильная дорога Р-208 «Тамбов – Пенза»-Саратов-Пристанное-Ершов-Озинки-граница с Республикой Казахстан
Идентификатор	А-298
Наименование участка (км)	573+740 - 577+020
Дата введения информации (год)	684
Идентификатор участка (км)	684
Регион	Саратовская область
Субъект управления	МКУ «Управление дорогами»

**Участок, подверженный снежным заносам**  
573+740 - 577+020 км, протяженность 3,3 км

**Участок, подверженный снежным заносам**  
582+400 - 584+060 км, протяженность 1,7 км

Идентификатор (ID, ID)	61204 44300 61204 44300
Дата введения информации	03 января 2025 03:00
Наименование объекта	А-298 автомобильная дорога Р-208 «Тамбов – Пенза»-Саратов-Пристанное-Ершов-Озинки-граница с Республикой Казахстан
Тип объекта	Специальное значение
Тип охраняемого участка	Участок подверженный опасным явлениям
Наименование дороги	А-298 автомобильная дорога Р-208 «Тамбов – Пенза»-Саратов-Пристанное-Ершов-Озинки-граница с Республикой Казахстан
Идентификатор	А-298
Наименование участка (км)	582+400 - 584+060
Дата введения информации (год)	684
Идентификатор участка (км)	684
Регион	Саратовская область
Субъект управления	МКУ «Управление дорогами»

**Участок, подверженный снежным заносам**  
552+500 - 552+900 км, протяженность 0,4 км

**Участок, подверженный снежным заносам**  
557+000 - 560+000 км, протяженность 3 км

**Участок, подверженный снежным заносам**  
566+500 - 571+500 км, протяженность 5 км

**Участок, подверженный снежным заносам**  
595+050 - 597+003 км, протяженность 2 км

Идентификатор (ID, ID)	61204 44300 61204 44300
Дата введения информации	03 января 2025 03:00
Наименование объекта	А-298 автомобильная дорога Р-208 «Тамбов – Пенза»-Саратов-Пристанное-Ершов-Озинки-граница с Республикой Казахстан
Тип объекта	Специальное значение
Тип охраняемого участка	Участок подверженный опасным явлениям
Наименование дороги	А-298 автомобильная дорога Р-208 «Тамбов – Пенза»-Саратов-Пристанное-Ершов-Озинки-граница с Республикой Казахстан
Идентификатор	А-298
Наименование участка (км)	552+500 - 552+900
Дата введения информации (год)	684
Идентификатор участка (км)	684
Регион	Саратовская область
Субъект управления	МКУ «Управление дорогами»

Идентификатор (ID, ID)	61204 44300 61204 44300
Дата введения информации	03 января 2025 03:00
Наименование объекта	А-298 автомобильная дорога Р-208 «Тамбов – Пенза»-Саратов-Пристанное-Ершов-Озинки-граница с Республикой Казахстан
Тип объекта	Специальное значение
Тип охраняемого участка	Участок подверженный опасным явлениям
Наименование дороги	А-298 автомобильная дорога Р-208 «Тамбов – Пенза»-Саратов-Пристанное-Ершов-Озинки-граница с Республикой Казахстан
Идентификатор	А-298
Наименование участка (км)	557+000 - 560+000
Дата введения информации (год)	684
Идентификатор участка (км)	684
Регион	Саратовская область
Субъект управления	МКУ «Управление дорогами»

Идентификатор (ID, ID)	61204 44300 61204 44300
Дата введения информации	03 января 2025 03:00
Наименование объекта	А-298 автомобильная дорога Р-208 «Тамбов – Пенза»-Саратов-Пристанное-Ершов-Озинки-граница с Республикой Казахстан
Тип объекта	Специальное значение
Тип охраняемого участка	Участок подверженный опасным явлениям
Наименование дороги	А-298 автомобильная дорога Р-208 «Тамбов – Пенза»-Саратов-Пристанное-Ершов-Озинки-граница с Республикой Казахстан
Идентификатор	А-298
Наименование участка (км)	566+500 - 571+500
Дата введения информации (год)	684
Идентификатор участка (км)	684
Регион	Саратовская область
Субъект управления	МКУ «Управление дорогами»

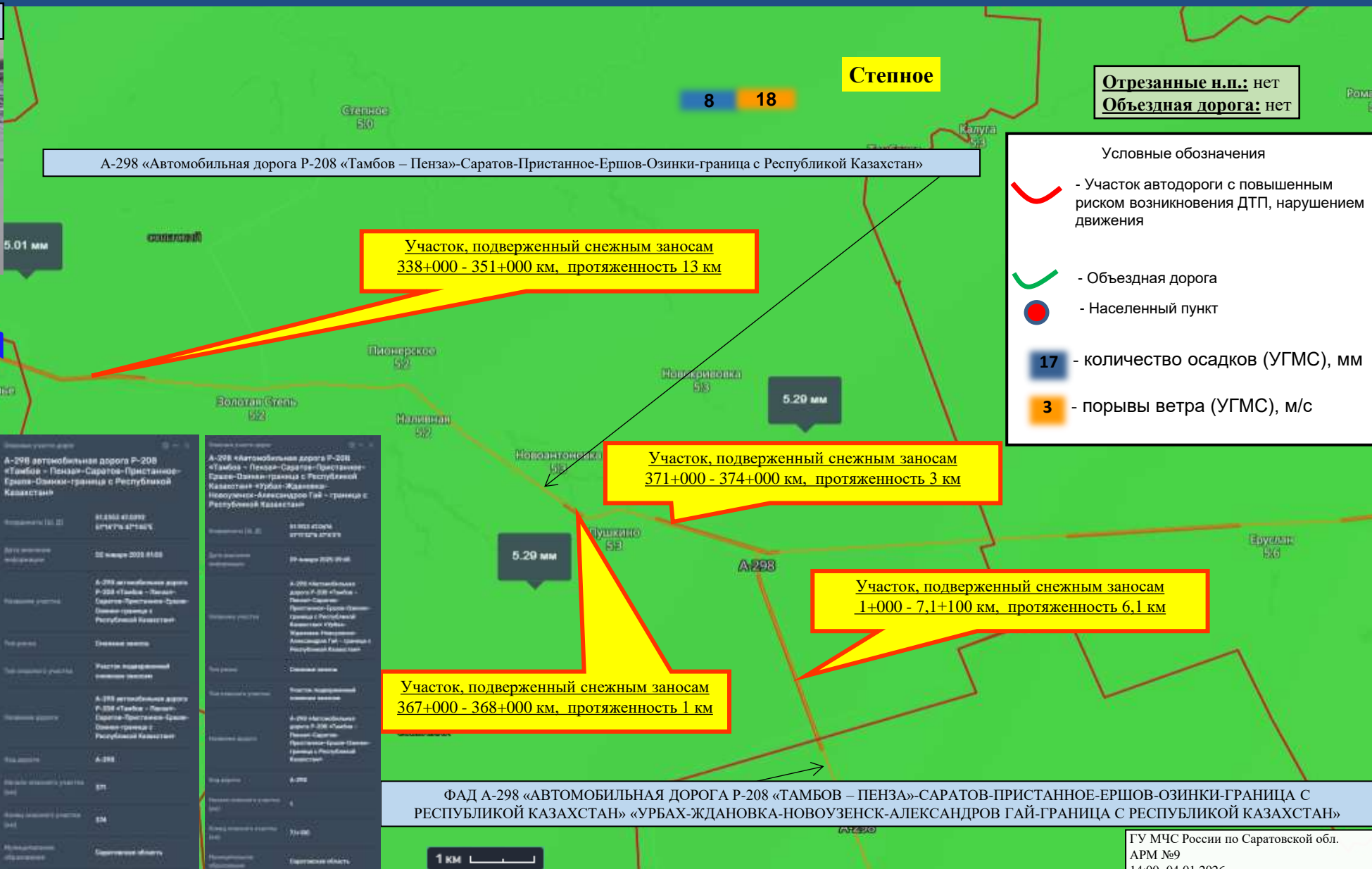
Идентификатор (ID, ID)	61204 44300 61204 44300
Дата введения информации	03 января 2025 03:00
Наименование объекта	А-298 автомобильная дорога Р-208 «Тамбов – Пенза»-Саратов-Пристанное-Ершов-Озинки-граница с Республикой Казахстан
Тип объекта	Специальное значение
Тип охраняемого участка	Участок подверженный опасным явлениям
Наименование дороги	А-298 автомобильная дорога Р-208 «Тамбов – Пенза»-Саратов-Пристанное-Ершов-Озинки-граница с Республикой Казахстан
Идентификатор	А-298
Наименование участка (км)	595+050 - 597+003
Дата введения информации (год)	684
Идентификатор участка (км)	684
Регион	Саратовская область
Субъект управления	МКУ «Управление дорогами»

Идентификатор (ID, ID)	61204 44300 61204 44300
Дата введения информации	03 января 2025 03:00
Наименование объекта	А-298 автомобильная дорога Р-208 «Тамбов – Пенза»-Саратов-Пристанное-Ершов-Озинки-граница с Республикой Казахстан
Тип объекта	Специальное значение
Тип охраняемого участка	Участок подверженный опасным явлениям
Наименование дороги	А-298 автомобильная дорога Р-208 «Тамбов – Пенза»-Саратов-Пристанное-Ершов-Озинки-граница с Республикой Казахстан
Идентификатор	А-298
Наименование участка (км)	582+400 - 584+060
Дата введения информации (год)	684
Идентификатор участка (км)	684
Регион	Саратовская область
Субъект управления	МКУ «Управление дорогами»

- Условные обозначения
- Участок автодороги с повышенным риском возникновения ДТП, нарушением движения
  - Объездная дорога
  - Населенный пункт
  - 17 - количество осадков (УГМС), мм
  - 3 - порывы ветра (УГМС), м/с

# ИНФОРМАЦИОННЫЕ МАТЕРИАЛЫ ПО РИСКУ НАРУШЕНИЯ ТРАНСПОРТНОГО СООБЩЕНИЯ В СОВЕТСКОМ РАЙОНЕ, ВЫЗВАННОМУ НЕБЛАГОПРИЯТНЫМИ МЕТЕОЯВЛЕНИЯМИ (СИЛЬНЫЙ ВЕТЕР, СИЛЬНЫЙ СНЕГ, МЕТЕЛЬ) НА ФАД А-298 «АВТОМОБИЛЬНАЯ ДОРОГА Р-208 «ТАМБОВ – ПЕНЗА»-САРАТОВ-ПРИСТАННОЕ-ЕРШОВ-ОЗИНКИ-ГРАНИЦА С РЕСПУБЛИКОЙ КАЗАХСТАН» НА 05.01.2026

Камера ФАД



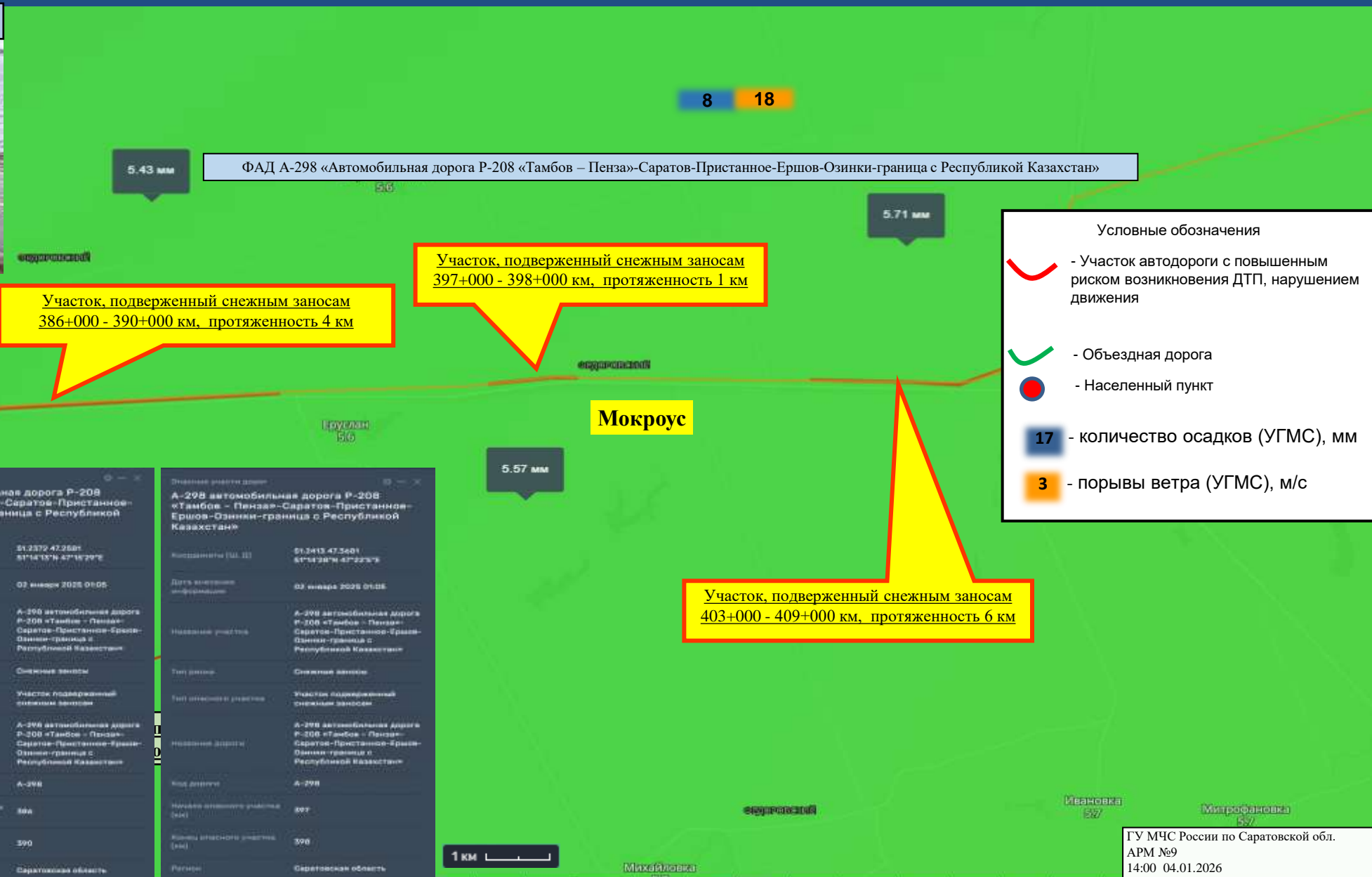
Идентификатор участка	Идентификатор участка
А-298 автомобильная дорога Р-208 «Тамбов – Пенза»-Саратов-Пристанное-Ершов-Озинки-Граница с Республикой Казахстан	А-298 автомобильная дорога Р-208 «Тамбов – Пенза»-Саратов-Пристанное-Ершов-Озинки-Граница с Республикой Казахстан
338	337
337	336
Саратовская область	Саратовская область
407 Уездно-Июльск	407 Уездно-Июльск

Идентификатор участка	Идентификатор участка
А-298 автомобильная дорога Р-208 «Тамбов – Пенза»-Саратов-Пристанное-Ершов-Озинки-Граница с Республикой Казахстан	А-298 автомобильная дорога Р-208 «Тамбов – Пенза»-Саратов-Пристанное-Ершов-Озинки-Граница с Республикой Казахстан
337	336
Саратовская область	Саратовская область
407 Уездно-Июльск	407 Уездно-Июльск

Идентификатор участка	Идентификатор участка
А-298 автомобильная дорога Р-208 «Тамбов – Пенза»-Саратов-Пристанное-Ершов-Озинки-Граница с Республикой Казахстан	А-298 автомобильная дорога Р-208 «Тамбов – Пенза»-Саратов-Пристанное-Ершов-Озинки-Граница с Республикой Казахстан
336	335
Саратовская область	Саратовская область
407 Уездно-Июльск	407 Уездно-Июльск

Идентификатор участка	Идентификатор участка
А-298 автомобильная дорога Р-208 «Тамбов – Пенза»-Саратов-Пристанное-Ершов-Озинки-Граница с Республикой Казахстан	А-298 автомобильная дорога Р-208 «Тамбов – Пенза»-Саратов-Пристанное-Ершов-Озинки-Граница с Республикой Казахстан
335	334
Саратовская область	Саратовская область
407 Уездно-Июльск	407 Уездно-Июльск

# ИНФОРМАЦИОННЫЕ МАТЕРИАЛЫ ПО РИСКУ НАРУШЕНИЯ ТРАНСПОРТНОГО СООБЩЕНИЯ В ФЕДОРОВСКОМ РАЙОНЕ, ВЫЗВАННОМУ НЕБЛАГОПРИЯТНЫМИ МЕТЕОЯВЛЕНИЯМИ (СИЛЬНЫЙ ВЕТЕР, СИЛЬНЫЙ СНЕГ, МЕТЕЛЬ) НА ФАД А-298 «АВТОМОБИЛЬНАЯ ДОРОГА Р-208 «ТАМБОВ – ПЕНЗА»-САРАТОВ-ПРИСТАННОЕ-ЕРШОВ-ОЗИНКИ-ГРАНИЦА С РЕСПУБЛИКОЙ КАЗАХСТАН» НА 05.01.2026



Общая информация

А-298 автомобильная дорога Р-208 «Тамбов – Пенза»-Саратов-Пристанное-Ершов-Озинки-граница с Республикой Казахстан

Координаты (Ш, Д)	51.2497 47.4716 51°14'58" N 47°28'12" E
Дата введения информации	02 января 2025 01:05
Название участка	А-298 автомобильная дорога Р-208 «Тамбов – Пенза»-Саратов-Пристанное-Ершов-Озинки-граница с Республикой Казахстан
Тип риска	Снежные заносы
Тип опасного участка	Участок подверженный снежным заносам
Начало опасного участка (км)	403
Конец опасного участка (км)	409
Регион	Саратовская область
Организация	ФКУ Ущдор «Волга»

Общая информация

А-298 автомобильная дорога Р-208 «Тамбов – Пенза»-Саратов-Пристанное-Ершов-Озинки-граница с Республикой Казахстан

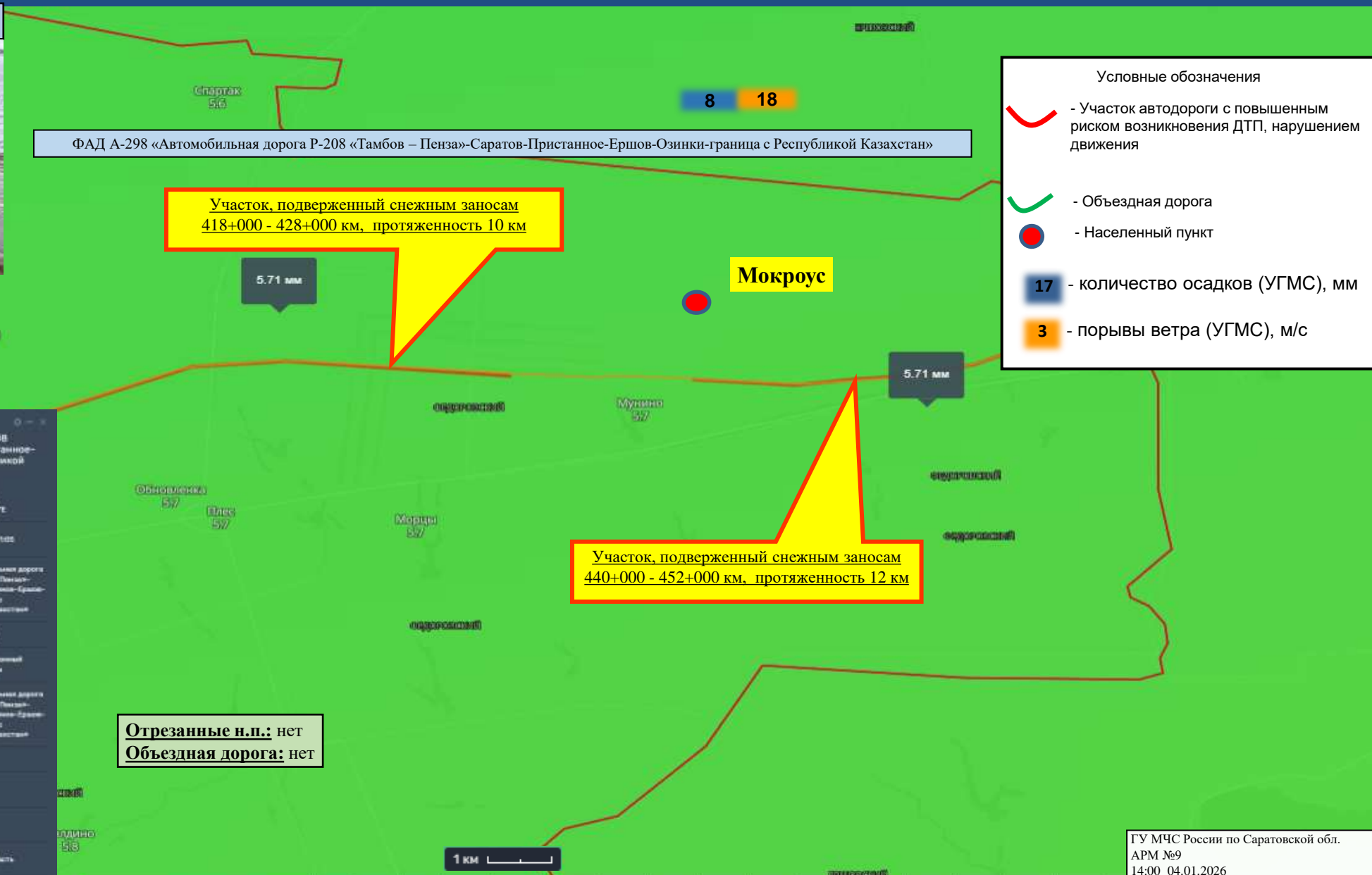
Координаты (Ш, Д)	51.2379 47.2681 51°14'13" N 47°16'29" E
Дата введения информации	02 января 2025 01:05
Название участка	А-298 автомобильная дорога Р-208 «Тамбов – Пенза»-Саратов-Пристанное-Ершов-Озинки-граница с Республикой Казахстан
Тип риска	Снежные заносы
Тип опасного участка	Участок подверженный снежным заносам
Начало опасного участка (км)	386
Конец опасного участка (км)	390
Регион	Саратовская область
Организация	ФКУ Ущдор «Волга»

Общая информация

А-298 автомобильная дорога Р-208 «Тамбов – Пенза»-Саратов-Пристанное-Ершов-Озинки-граница с Республикой Казахстан

Координаты (Ш, Д)	51.3413 47.3401 51°20'28" N 47°20'23" E
Дата введения информации	02 января 2025 01:05
Название участка	А-298 автомобильная дорога Р-208 «Тамбов – Пенза»-Саратов-Пристанное-Ершов-Озинки-граница с Республикой Казахстан
Тип риска	Снежные заносы
Тип опасного участка	Участок подверженный снежным заносам
Начало опасного участка (км)	403
Конец опасного участка (км)	398
Регион	Саратовская область
Организация	ФКУ Ущдор «Волга»

# ИНФОРМАЦИОННЫЕ МАТЕРИАЛЫ ПО РИСКУ НАРУШЕНИЯ ТРАНСПОРТНОГО СООБЩЕНИЯ В ФЕДОРОВСКОМ РАЙОНЕ, ВЫЗВАННОМУ НЕБЛАГОПРИЯТНЫМИ МЕТЕОЯВЛЕНИЯМИ (СИЛЬНЫЙ ВЕТЕР, СИЛЬНЫЙ СНЕГ, МЕТЕЛЬ) НА ФАД А-298 «АВТОМОБИЛЬНАЯ ДОРОГА Р-208 «ТАМБОВ – ПЕНЗА»-САРАТОВ-ПРИСТАННОЕ-ЕРШОВ-ОЗИНКИ-ГРАНИЦА С РЕСПУБЛИКОЙ КАЗАХСТАН» НА 05.01.2026



Основные сведения	
Наименование участка	А-298 автомобильная дорога Р-208 «Тамбов – Пенза»-Саратов-Пристанное-Ершов-Озинки-граница с Республикой Казахстан
Координаты (ш, д)	51.3187 47.7356 51°18'36"N 47°44'0"E
Дата внесения информации	02 января 2025 01:05
Наименование участка	А-298 автомобильная дорога Р-208 «Тамбов – Пенза»-Саратов-Пристанное-Ершов-Озинки-граница с Республикой Казахстан
Тип участка	Снежный занос
Тип опасного участка	Участок подверженный снежным заносам
Наименование дороги	А-298 автомобильная дорога Р-208 «Тамбов – Пенза»-Саратов-Пристанное-Ершов-Озинки-граница с Республикой Казахстан
Код дороги	А-298
Начало опасного участка (км)	418
Конец опасного участка (км)	428
Муниципальное образование	Саратовская область
Ответственный исполнитель	ФКУ Упрдор «Волга»

Основные сведения	
Наименование участка	А-298 автомобильная дорога Р-208 «Тамбов – Пенза»-Саратов-Пристанное-Ершов-Озинки-граница с Республикой Казахстан
Координаты (ш, д)	51.3266 48.8011 51°19'42"N 48°10'3"E
Дата внесения информации	02 января 2025 01:05
Наименование участка	А-298 автомобильная дорога Р-208 «Тамбов – Пенза»-Саратов-Пристанное-Ершов-Озинки-граница с Республикой Казахстан
Тип участка	Снежный занос
Тип опасного участка	Участок подверженный снежным заносам
Наименование дороги	А-298 автомобильная дорога Р-208 «Тамбов – Пенза»-Саратов-Пристанное-Ершов-Озинки-граница с Республикой Казахстан
Код дороги	А-298
Начало опасного участка (км)	440
Конец опасного участка (км)	452
Муниципальное образование	Саратовская область
Ответственный исполнитель	ФКУ Упрдор «Волга»

Прогноз на 05.01.2026 06:00 (UTC)	Прогнозируемые данные по часам														
	+0ч	+6ч	+12ч	+18ч	+24ч	+30ч	+36ч	+42ч	+48ч	+54ч	+60ч	+66ч	+72ч	+78ч	+84ч

ГУ МЧС России по Саратовской обл.  
АРМ №9  
14:00 04.01.2026  
Исп. Таранова Е.Ю.  
тел. 3666-7549