





**ЕЖЕДНЕВНЫЙ ПРОГНОЗ ВОЗМОЖНЫХ
ЧРЕЗВЫЧАЙНЫХ СИТУАЦИЙ НА ТЕРРИТОРИИ
САРАТОВСКОЙ ОБЛАСТИ
(на 29.02.2024)**

ЕЖЕДНЕВНЫЙ МЕТЕОРОЛОГИЧЕСКИЙ ПРОГНОЗ НА ТЕРРИТОРИИ САРАТОВСКОЙ ОБЛАСТИ НА ДЕНЬ 29 ФЕВРАЛЯ 2024 года

-  ясно
-  гололёд
-  Облачно с прояснениями
-  облачно
-  порывы ветра более 15 м/с
-  гроза
-  мокрый снег
-  небольшой снег
-  сильный снег
-  дождь
-  осадки
-  туман
-  сильные осадки
-  морось
-  снег
-  метель
-  резкое понижение t°
-  изморозь
-  небольшой дождь
-  гололедица на дорогах



Ночь: переменная облачность. Преимущественно без осадков. Местами туман (500 м и менее), изморозь (< 19 мм). На дорогах гололедица. Ветер юго-восточный 2-7 м/с. Температура -12...-17°, местами в Левобережье до -23°. **День:** переменная облачность. Преимущественно без осадков. Утром местами туман (500 м и менее), изморозь (< 19 мм). На дорогах гололедица. Ветер юго-восточный 2-7 м/с. Температура -3...-8°, местами в Правобережье до +2°.

Опасные метеорологические явления (оранжевый уровень опасности): 29.02.2024 на территории Балаковского района сохранится аномально-холодная погода, среднесуточная температура воздуха ниже климатической нормы на 9° и более.

Неблагоприятные метеорологические явления (жёлтый уровень опасности): ночью и утром 29.02.2024 местами по Саратовской области сохранится туман (500 м и менее).

РИСКИ ВОЗНИКНОВЕНИЯ АВАРИЙ НА ОБЪЕКТАХ ВОЗДУШНОГО ТРАНСПОРТА Г. САРАТОВ САРАТОВСКОЙ ОБЛАСТИ НА 29 ФЕВРАЛЯ 2024 года

Опасные метеорологические явления (оранжевый уровень опасности): 29.02.2024 на территории Балаковского района сохранится аномально-холодная погода, среднесуточная температура воздуха ниже климатической нормы на 9° и более.

Неблагоприятные метеорологические явления (жёлтый уровень опасности): ночью и утром 29.02.2024 местами по Саратовской области сохранится туман (500 м и менее).

Возникновение ЧС и происшествий на авиационном транспорте, связанных с их падением не прогнозируются. Прогнозируются нарушения в работе авиации в связи с неблагоприятными погодными явлениями – туман (500 м и менее).

Международный
аэропорт "Гагарин"

Гагарин — новый международный аэропорт города Саратова. Находится в Саратовской области, к северу от села Сабуровка. Расстояние по прямой между старым и новым аэропортами составляет 20 км (на северо-восток).

Крупных аварий на объектах
воздушного транспорта
за последние 5 лет не произошло

Наименование лечебно-профилактического учреждения	Кол-во койко-мест	Адрес
1-я Городская больница (больница скорой медпомощи)	592	Ул. Хользунова д.19 тел. 20-02-63
2-я Городская больница	540	Ул. Чернышевского 131 тел.39-28-27
3-я Городская больница	697	Бол. Садовая д.137 тел.56-93-56
Областная клиническая больница	1019	Смирновское ущелье тел. 51-07-54

н.п. Сабуровка

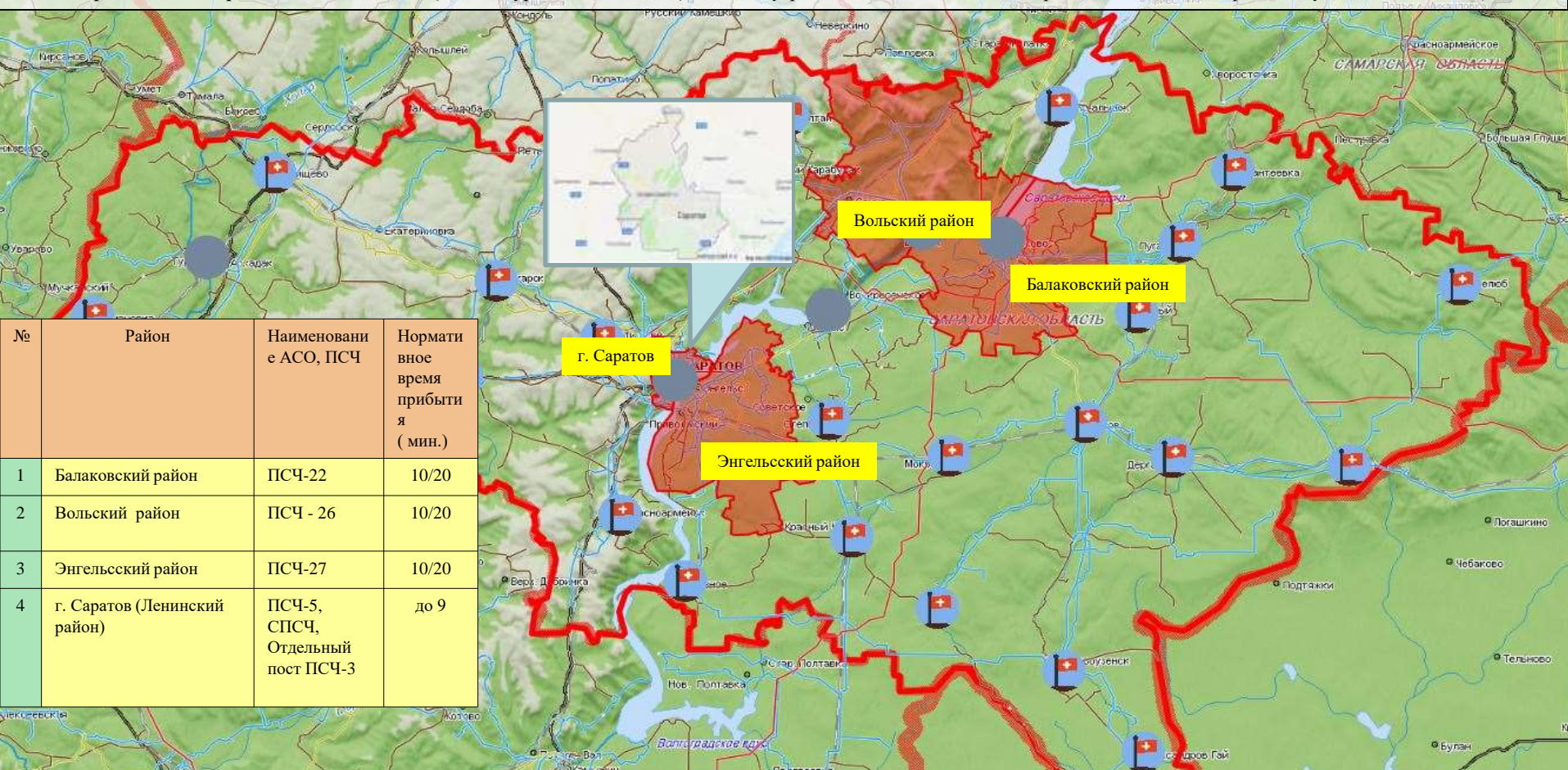
При крушении воздушного судна эвакуационные мероприятия осуществляются при необходимости в оперативном порядке с использованием имеющихся ПВР, сил и средств. Маршрутами эвакуации является дорожная сеть района

н.п. Расловка 1-я

РИСКИ ВОЗНИКНОВЕНИЯ ТЕХНОГЕННЫХ ПОЖАРОВ НА ТЕРРИТОРИИ САРАТОВСКОЙ ОБЛАСТИ НА 29 ФЕВРАЛЯ 2024 года

Опасные метеорологические явления (оранжевый уровень опасности): 29.02.2024 на территории Балаковского района сохранится аномально-холодная погода, среднесуточная температура воздуха ниже климатической нормы на 9° и более.

Неблагоприятные метеорологические явления (жёлтый уровень опасности): ночью и утром 29.02.2024 местами по Саратовской области сохранится туман (500 м и менее).



Сценарий возможного развития ЧС по пожарам :

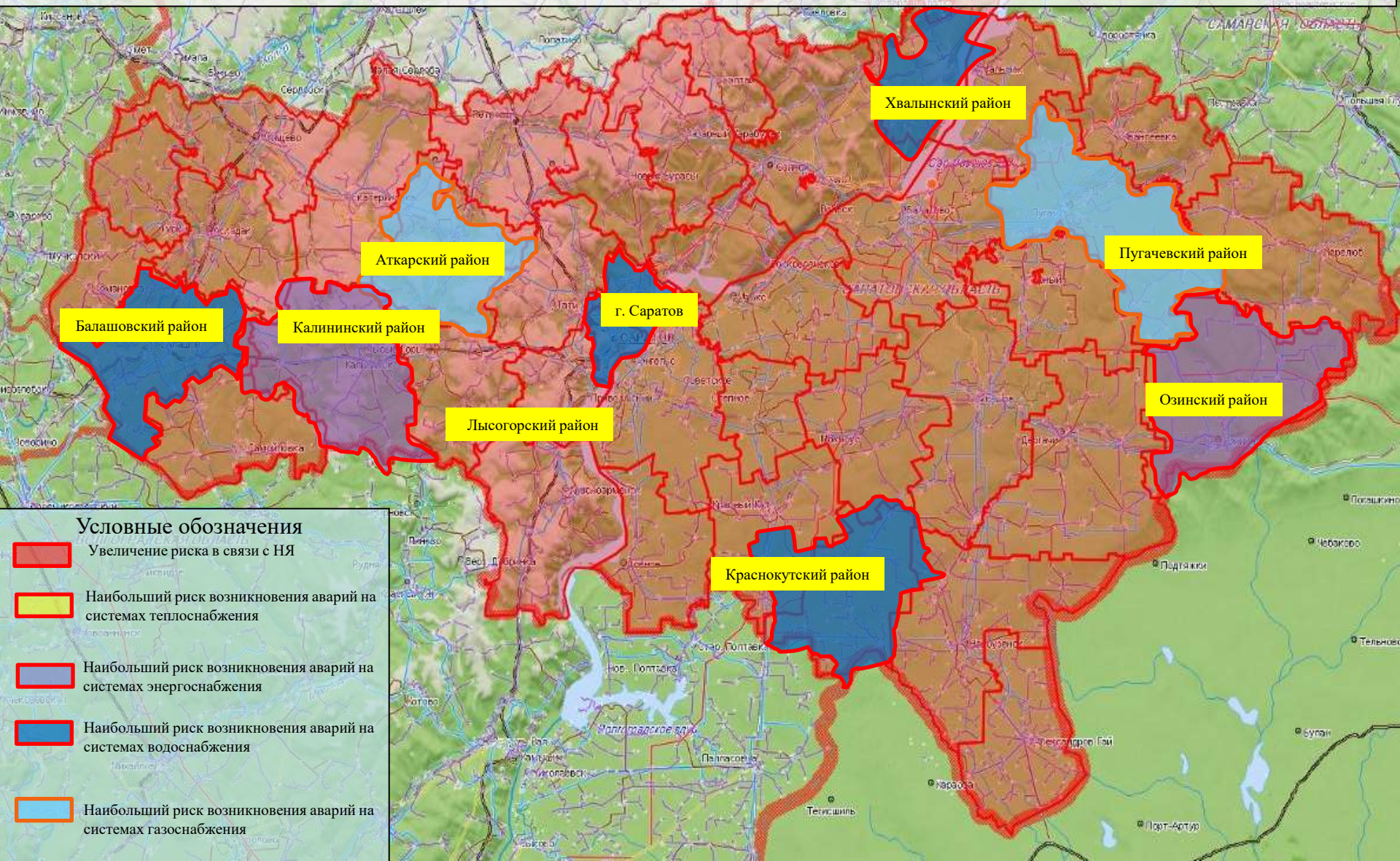
Существует вероятность возникновения техногенных пожаров, связанных с несоблюдением правил пожарной безопасности, неосторожным обращением с огнем и высокими температурами воздуха. По статистическим данным наиболее уязвимыми муниципальными районами по области являются: г. Саратов (ПСЧ г. Саратов), Балаковский (ПСЧ - 22), Энгельский (ПСЧ - 27), Вольский (ПСЧ – 26) муниципальные районы, а также Ленинский район (ПСЧ-5, СПСЧ, Отдельный пост ПСЧ-3) г. Саратова. Источник происшествий – курение в нетрезвом виде, изношенность бытовых приборов, несоблюдение правил пожарной безопасности, неправильная эксплуатация газового и другого оборудования, самовольное подключение к газовым сетям, бесконтрольное использование неисправных газовых баллонов, нарушение правил устройства и эксплуатации электрооборудования, нарушение правил устройства и эксплуатации печи.

РИСК ВОЗНИКНОВЕНИЯ АВАРИЙ НА СИСТЕМАХ ЖКХ И ЭНЕРГЕТИКИ НА ТЕРРИТОРИИ САРАТОВСКОЙ ОБЛАСТИ НА 29 ФЕВРАЛЯ 2024 года

6.1.1.1.4

Опасные метеорологические явления (оранжевый уровень опасности): 29.02.2024 на территории Балаковского района сохранится аномально-холодная погода, среднесуточная температура воздуха ниже климатической нормы на 9° и более.

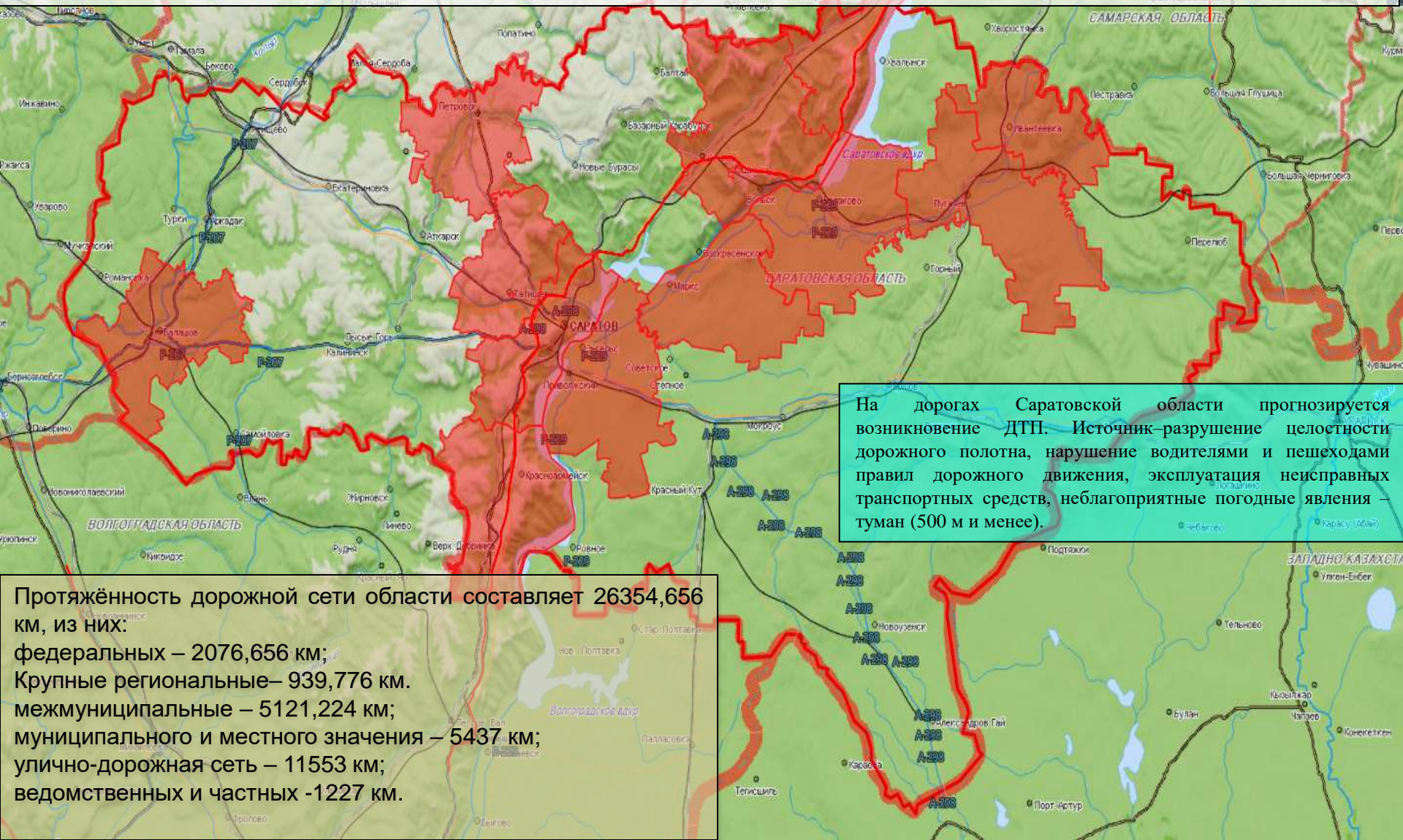
Неблагоприятные метеорологические явления (жёлтый уровень опасности): ночью и утром 29.02.2024 местами по Саратовской области сохранится туман (500 м и менее).



РИСКИ ВОЗНИКНОВЕНИЯ ДТП НА 29 ФЕВРАЛЯ 2024 года

Опасные метеорологические явления (оранжевый уровень опасности): 29.02.2024 на территории Балаковского района сохранится аномально-холодная погода, среднесуточная температура воздуха ниже климатической нормы на 9° и более.

Неблагоприятные метеорологические явления (жёлтый уровень опасности): ночью и утром 29.02.2024 местами по Саратовской области сохранится туман (500 м и менее).



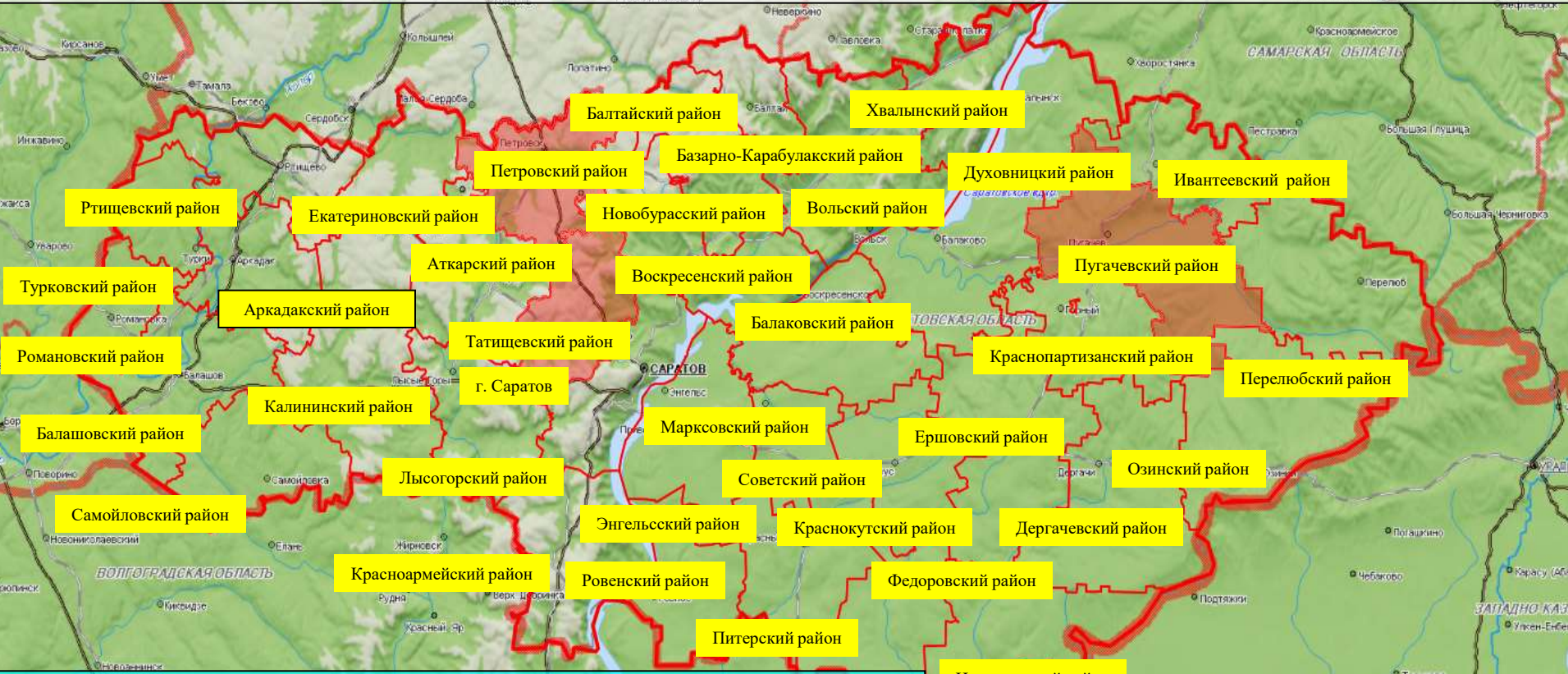
На дорогах Саратовской области прогнозируется возникновение ДТП. Источник – разрушение целостности дорожного полотна, нарушение водителями и пешеходами правил дорожного движения, эксплуатация неисправных транспортных средств, неблагоприятные погодные явления – туман (500 м и менее).

Протяжённость дорожной сети области составляет 26354,656 км, из них:

- федеральных – 2076,656 км;
- Крупные региональные – 939,776 км;
- межмуниципальные – 5121,224 км;
- муниципального и местного значения – 5437 км;
- улично-дорожная сеть – 11553 км;
- ведомственных и частных -1227 км.

РИСК ВОЗНИКНОВЕНИЯ ЧС СВЯЗАННЫХ С БИОЛОГИЧЕСКОЙ ОПАСНОСТЬЮ НА ТЕРРИТОРИИ САРАТОВСКОЙ ОБЛАСТИ НА 29 ФЕВРАЛЯ 2024 года

Опасные метеорологические явления (оранжевый уровень опасности): 29.02.2024 на территории Балаковского района сохранится аномально-холодная погода, среднесуточная температура воздуха ниже климатической нормы на 9° и более.
Неблагоприятные метеорологические явления (жёлтый уровень опасности): ночью и утром 29.02.2024 местами по Саратовской области сохранится туман (500 м и менее).



Сценарий возможного развития биолого-социальных ЧС:
Существует вероятность возникновения единичных очагов особо опасных острых инфекционных болезней сельскохозяйственных животных (Источник ЧС - инфицированные корма, вода, хищные птицы, плотоядные животные).
В большинстве районов области сохраняется вероятность заболевания животных бешенством.
Существует вероятность возникновения очагов африканской чумы свиней.

Условные обозначения

- Введен карантин по бешенству животных
- Африканская чума свиней