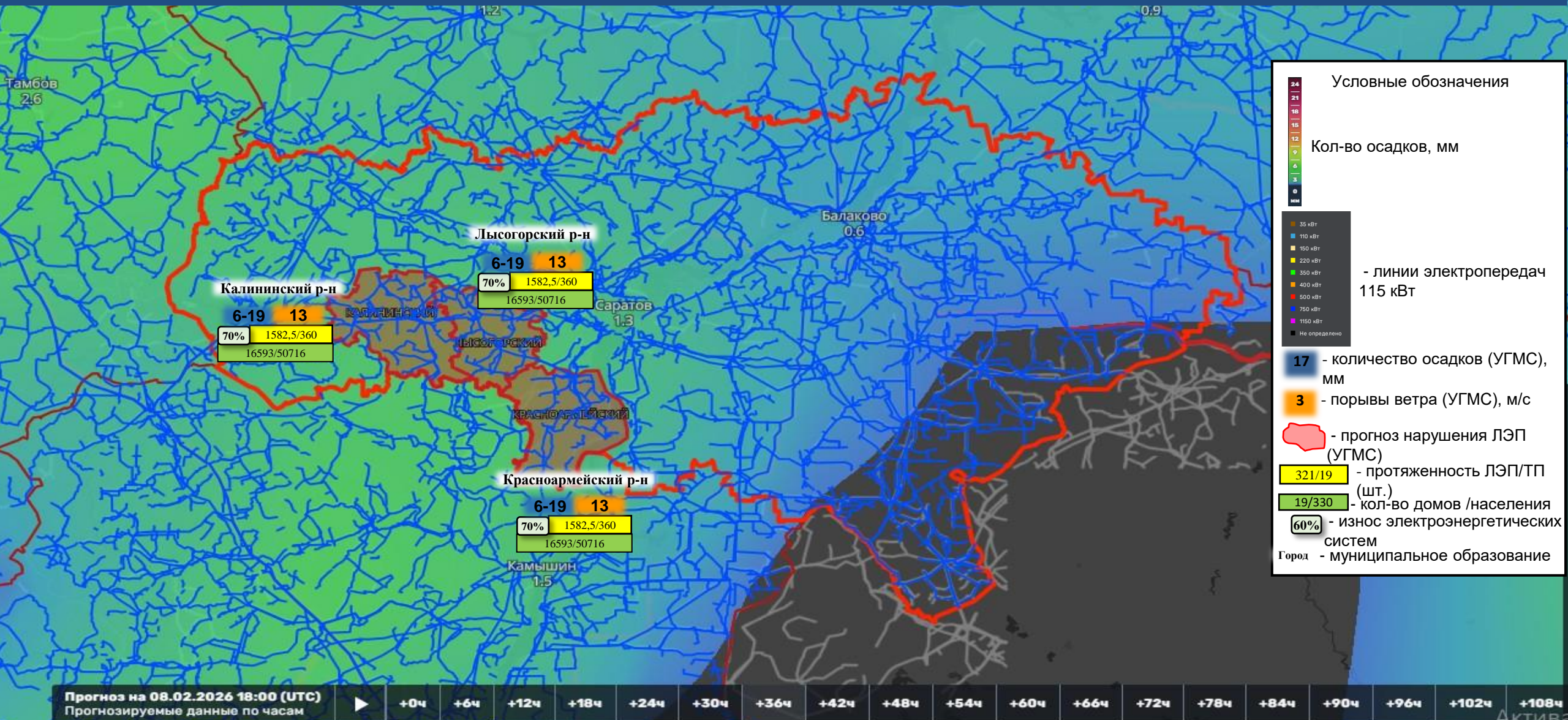


ИНФОРМАЦИОННЫЕ МАТЕРИАЛЫ ПО ОСАДКАМ НА ТЕРРИТОРИИ САРАТОВСКОЙ ОБЛАСТИ (РИСК НАРУШЕНИЯ ЭЛЕКТРОСНАБЖЕНИЯ НА 08.02.2026)



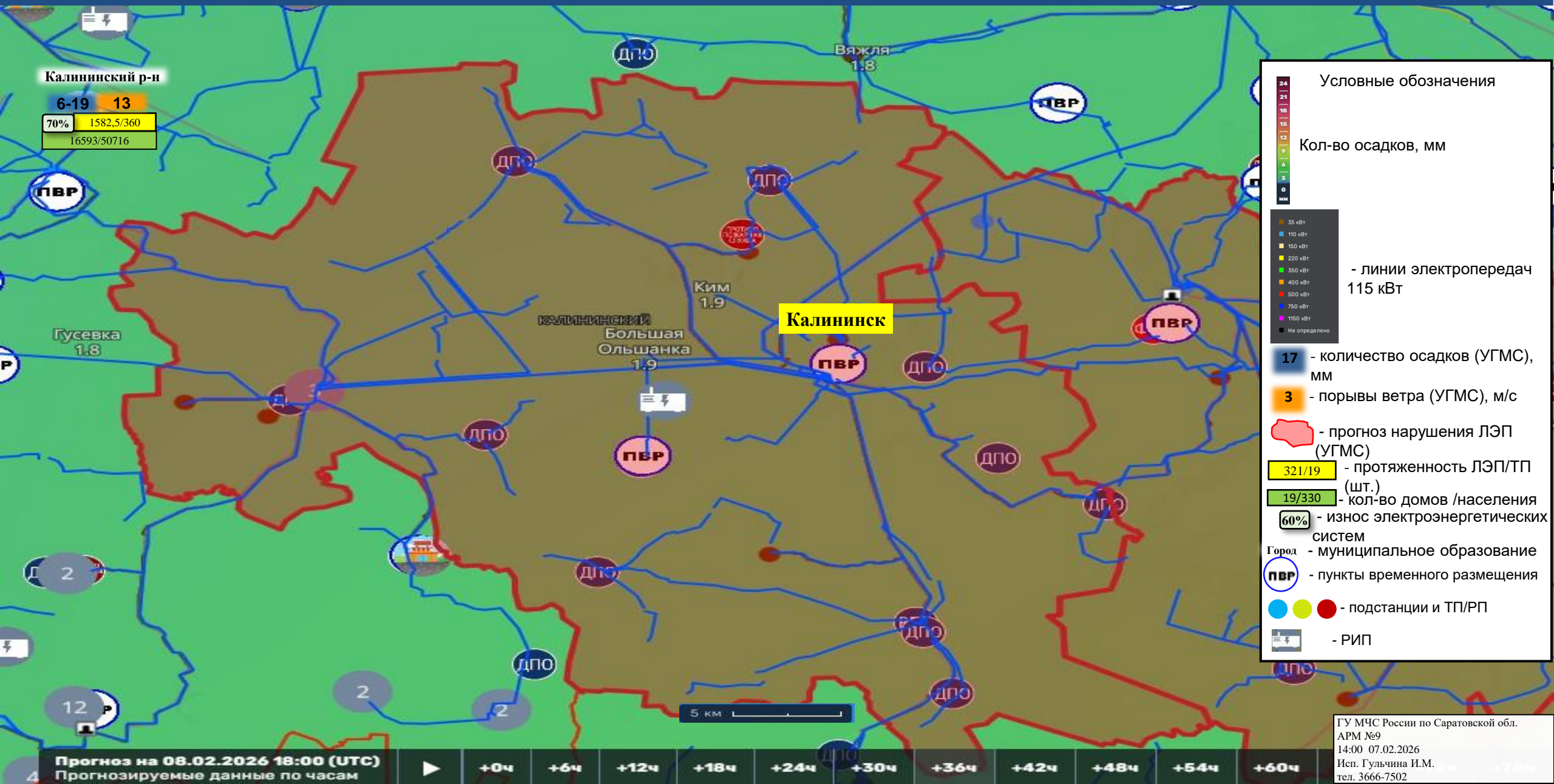
ИНФОРМАЦИОННЫЕ МАТЕРИАЛЫ ПО ПОРЫВАМ ВЕТРА НА ТЕРРИТОРИИ

ЛЫСОГОРСКОГО РАЙОНА САРАТОВСКОЙ ОБЛАСТИ (РИСК НАРУШЕНИЯ ЭЛЕКТРОСНАБЖЕНИЯ НА 08.02.2026)



ИНФОРМАЦИОННЫЕ МАТЕРИАЛЫ ПО ОСАДКАМ НА ТЕРРИТОРИИ

КАЛИНИНСКОГО РАЙОНА САРАТОВСКОЙ ОБЛАСТИ (РИСК НАРУШЕНИЯ ЭЛЕКТРОСНАБЖЕНИЯ НА 08.02.2026)



ИНФОРМАЦИОННЫЕ МАТЕРИАЛЫ ПО ОСАДКАМ НА ТЕРРИТОРИИ САРАТОВСКОЙ ОБЛАСТИ (РИСК НАРУШЕНИЯ ТРАНСПОРТНОГО СООБЩЕНИЯ НА 08.02.2026)



Условные обозначения

Кол-во осадков, мм

17 - количество осадков (УГМС), мм

3 - порывы ветра (УГМС), м/с

Красная линия - прогноз нарушения ЛЭП (УГМС)

321/19 - протяженность ЛЭП/ТП (шт.)

19/330 - кол-во домов /населения

60% - износ электроэнергетических систем

Город - муниципальное образование

ИНФОРМАЦИОННЫЕ МАТЕРИАЛЫ ПО РИСКУ НАРУШЕНИЯ ТРАНСПОРТНОГО СООБЩЕНИЯ В КАЛИНИНСКОМ РАЙОНЕ, ВЫЗВАННОМУ НЕБЛАГОПРИЯТНЫМИ МЕТЕОЯВЛЕНИЯМИ (СИЛЬНЫЙ СНЕГ, УХУДШЕНИЕ ВИДИМОСТИ В ОСАДКАХ И ТУМАНЕ) НА ФАД Р-22 «КАСПИЙ» А/Д М-4 «ДОН»-ТАМБОВ-ВОЛГОГРАД-АСТРАХАНЬ

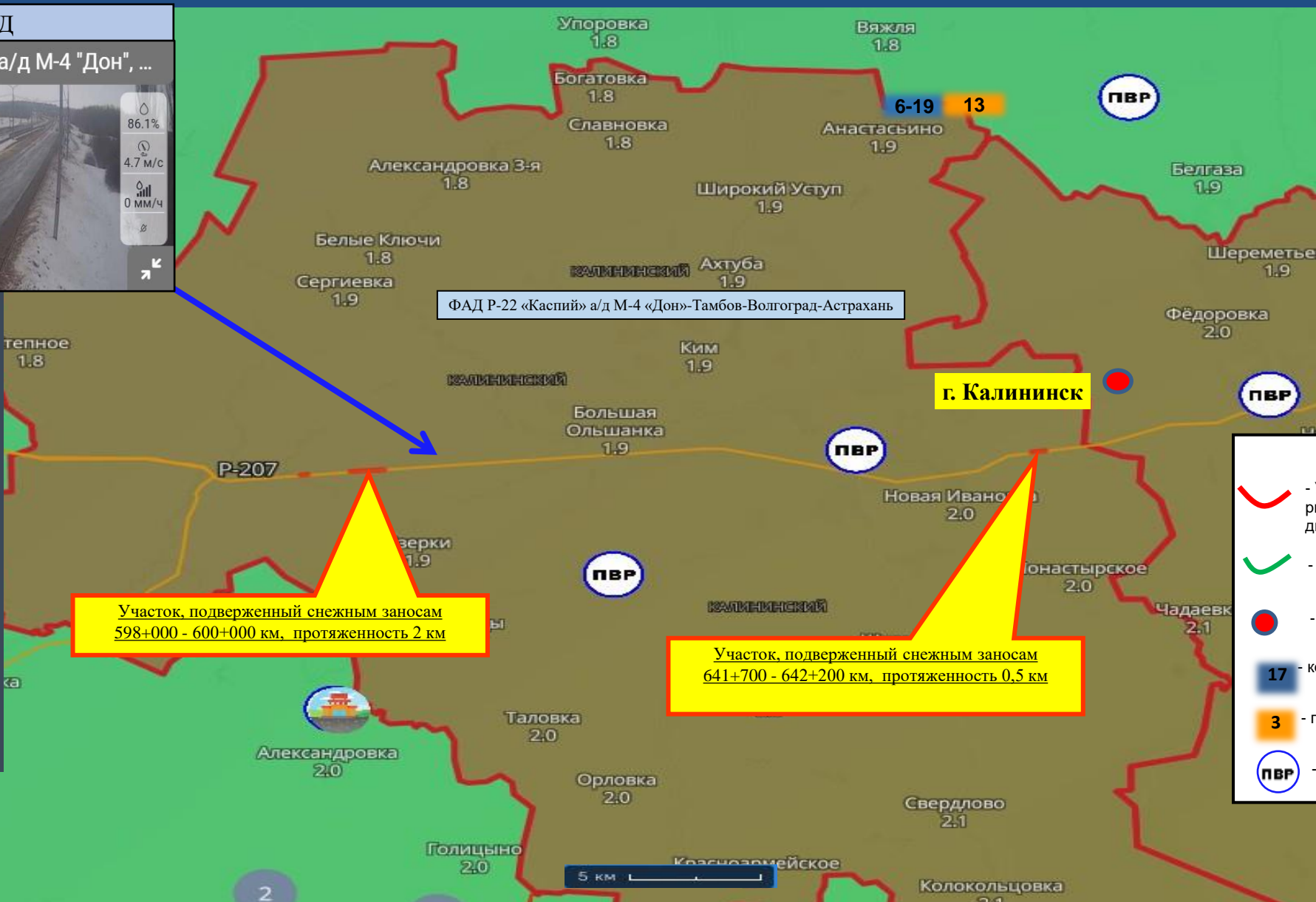
Камера ФАД

км 595+500, Р-22 "Каспий" а/д М-4 "Дон", ...

Опасные участки дорог

Р-22 «Каспий» а/д М-4 «Дон» - Тамбов-Волгоград - Астрахань (подъезд к г. Саратову)

| | |
|------------------------------|---|
| Координаты (Ш, Д) | 51.4840 44.0800 51°29'2"N 44°44'7"E |
| Дата внесения информации | 06 января 2025 00:00 |
| Название участка | Р-22 «Каспий» а/д М-4 «Дон» - Тамбов-Волгоград - Астрахань (подъезд к г. Саратову) |
| Тип риска | Снежные заносы |
| Тип опасного участка | Участок подверженный снежным заносам |
| Название дороги | Автодорога Р-22 «Каспий» а/д М-4 «Дон» - Тамбов-Волгоград - Астрахань (подъезд к г. Саратову) |
| Код дороги | Р-22 |
| Начало опасного участка (км) | 598 |
| Конец опасного участка (км) | 600+000 |
| Регион | Саратовская область |
| Ответственная организация | ФКУ Упрдор «Ниже-Волжское» |



Опасные участки дорог

Р-22 «Каспий» а/д М-4 «Дон» - Тамбов-Волгоград - Астрахань (подъезд к г. Саратову)

| | |
|------------------------------|---|
| Координаты (Ш, Д) | 51.4969 44.6320 51°29'48"N 44°37'55"E |
| Дата внесения информации | 06 января 2025 23:57 |
| Название участка | Р-22 «Каспий» а/д М-4 «Дон» - Тамбов-Волгоград - Астрахань (подъезд к г. Саратову) |
| Тип риска | Снежные заносы |
| Тип опасного участка | Участок подверженный снежным заносам |
| Название дороги | Автодорога Р-22 «Каспий» а/д М-4 «Дон» - Тамбов-Волгоград - Астрахань (подъезд к г. Саратову) |
| Код дороги | Р-22 |
| Начало опасного участка (км) | 641 |
| Конец опасного участка (км) | 642+200 |
| Регион | Саратовская область |
| Ответственная организация | ФКУ Упрдор «Ниже-Волжское» |

- Условные обозначения
- Участок автодороги с повышенным риском возникновения ДТП, нарушением движения
 - Объездная дорога
 - Населенный пункт
 - количество осадков (УГМС), мм
 - порывы ветра (УГМС), м/с
 - пункты временного размещения

Отрезанные н.п.: нет
Объездная дорога: нет

Прогноз на 08.02.2026 18:00 (UTC)

Прогнозируемые данные по часам

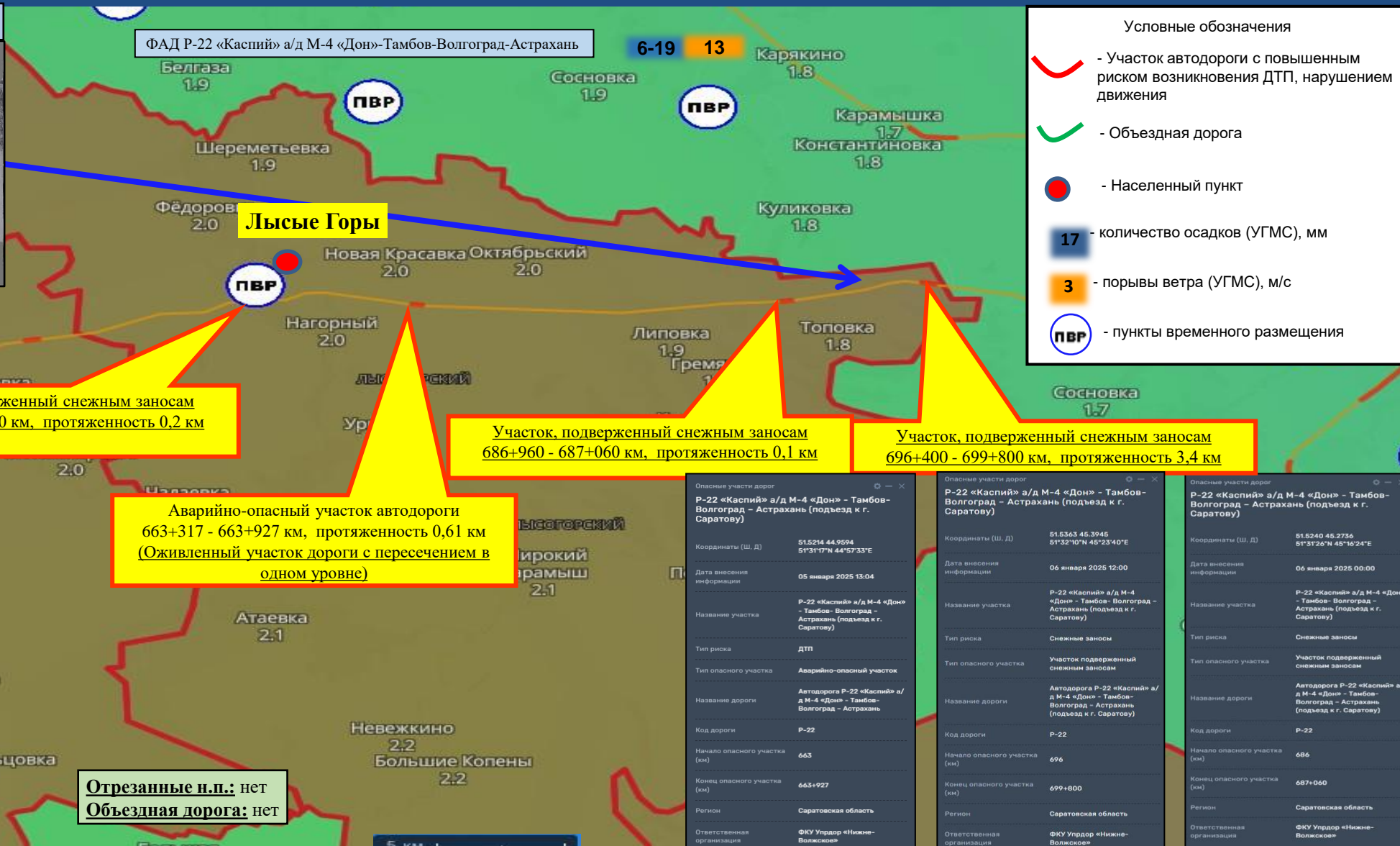
| | | | | | | | | | | | |
|-----|-----|------|------|------|------|------|------|------|------|------|------|
| +0ч | +6ч | +12ч | +18ч | +24ч | +30ч | +36ч | +42ч | +48ч | +54ч | +60ч | +66ч |
|-----|-----|------|------|------|------|------|------|------|------|------|------|

ГУ МЧС России по Саратовской обл.
 АРМ №9
 14:00 07.02.2026
 Исп. Гульчина И.М.
 тел. 3666-7502

ИНФОРМАЦИОННЫЕ МАТЕРИАЛЫ ПО РИСКУ НАРУШЕНИЯ ТРАНСПОРТНОГО СООБЩЕНИЯ В ЛЫСОГОРСКОМ РАЙОНЕ, ВЫЗВАННОМУ НЕБЛАГОПРИЯТНЫМИ МЕТЕОЯВЛЕНИЯМИ (СИЛЬНЫЙ СНЕГ, УХУДШЕНИЕ ВИДИМОСТИ В ОСАДКАХ И ТУМАНЕ) НА ФАД Р-22 «КАСПИЙ» А/Д М-4 «ДОН»-ТАМБОВ-ВОЛГОГРАД-АСТРАХАНЬ



| Опасные участки дорог | |
|--|---|
| Р-22 «Каспий» а/д М-4 «Дон» - Тамбов-Волгоград - Астрахань (подъезд к г. Саратову) | |
| Координаты (Ш, Д) | 51.5239 44.8123 51°31'25"N 44°48'44"E |
| Дата внесения информации | 06 января 2025 00:00 |
| Название участка | Р-22 «Каспий» а/д М-4 «Дон» - Тамбов-Волгоград - Астрахань (подъезд к г. Саратову) |
| Тип риска | Снежные заносы |
| Тип опасного участка | Участок подверженный снежным заносам |
| Название дороги | Автомобильная дорога Р-22 «Каспий» а/д М-4 «Дон» - Тамбов-Волгоград - Астрахань (подъезд к г. Саратову) |
| Код дороги | Р-22 |
| Начало опасного участка (км) | 652 |
| Конец опасного участка (км) | 652+900 |
| Регион | Саратовская область |
| Ответственная организация | ФКУ Упрдор «Нижне-Волжское» |



- Условные обозначения
- Участок автодороги с повышенным риском возникновения ДТП, нарушением движения
 - Объездная дорога
 - Населенный пункт
 - количество осадков (УГМС), мм
 - порывы ветра (УГМС), м/с
 - пункты временного размещения

Участок, подверженный снежным заносам
652+700 - 652+900 км, протяженность 0,2 км

Участок, подверженный снежным заносам
686+960 - 687+060 км, протяженность 0,1 км

Участок, подверженный снежным заносам
696+400 - 699+800 км, протяженность 3,4 км

Аварийно-опасный участок автодороги
663+317 - 663+927 км, протяженность 0,61 км
(Оживленный участок дороги с пересечением в одном уровне)

Отрезанные н.п.: нет
Объездная дорога: нет

| Опасные участки дорог | |
|--|---|
| Р-22 «Каспий» а/д М-4 «Дон» - Тамбов-Волгоград - Астрахань (подъезд к г. Саратову) | |
| Координаты (Ш, Д) | 51.5214 44.9594 51°31'17"N 44°57'33"E |
| Дата внесения информации | 05 января 2025 13:04 |
| Название участка | Р-22 «Каспий» а/д М-4 «Дон» - Тамбов-Волгоград - Астрахань (подъезд к г. Саратову) |
| Тип риска | ДТП |
| Тип опасного участка | Аварийно-опасный участок |
| Название дороги | Автомобильная дорога Р-22 «Каспий» а/д М-4 «Дон» - Тамбов-Волгоград - Астрахань (подъезд к г. Саратову) |
| Код дороги | Р-22 |
| Начало опасного участка (км) | 663 |
| Конец опасного участка (км) | 663+927 |
| Регион | Саратовская область |
| Ответственная организация | ФКУ Упрдор «Нижне-Волжское» |

| Опасные участки дорог | |
|--|---|
| Р-22 «Каспий» а/д М-4 «Дон» - Тамбов-Волгоград - Астрахань (подъезд к г. Саратову) | |
| Координаты (Ш, Д) | 51.5363 45.3945 51°32'10"N 45°23'40"E |
| Дата внесения информации | 06 января 2025 12:00 |
| Название участка | Р-22 «Каспий» а/д М-4 «Дон» - Тамбов-Волгоград - Астрахань (подъезд к г. Саратову) |
| Тип риска | Снежные заносы |
| Тип опасного участка | Участок подверженный снежным заносам |
| Название дороги | Автомобильная дорога Р-22 «Каспий» а/д М-4 «Дон» - Тамбов-Волгоград - Астрахань (подъезд к г. Саратову) |
| Код дороги | Р-22 |
| Начало опасного участка (км) | 696 |
| Конец опасного участка (км) | 699+800 |
| Регион | Саратовская область |
| Ответственная организация | ФКУ Упрдор «Нижне-Волжское» |

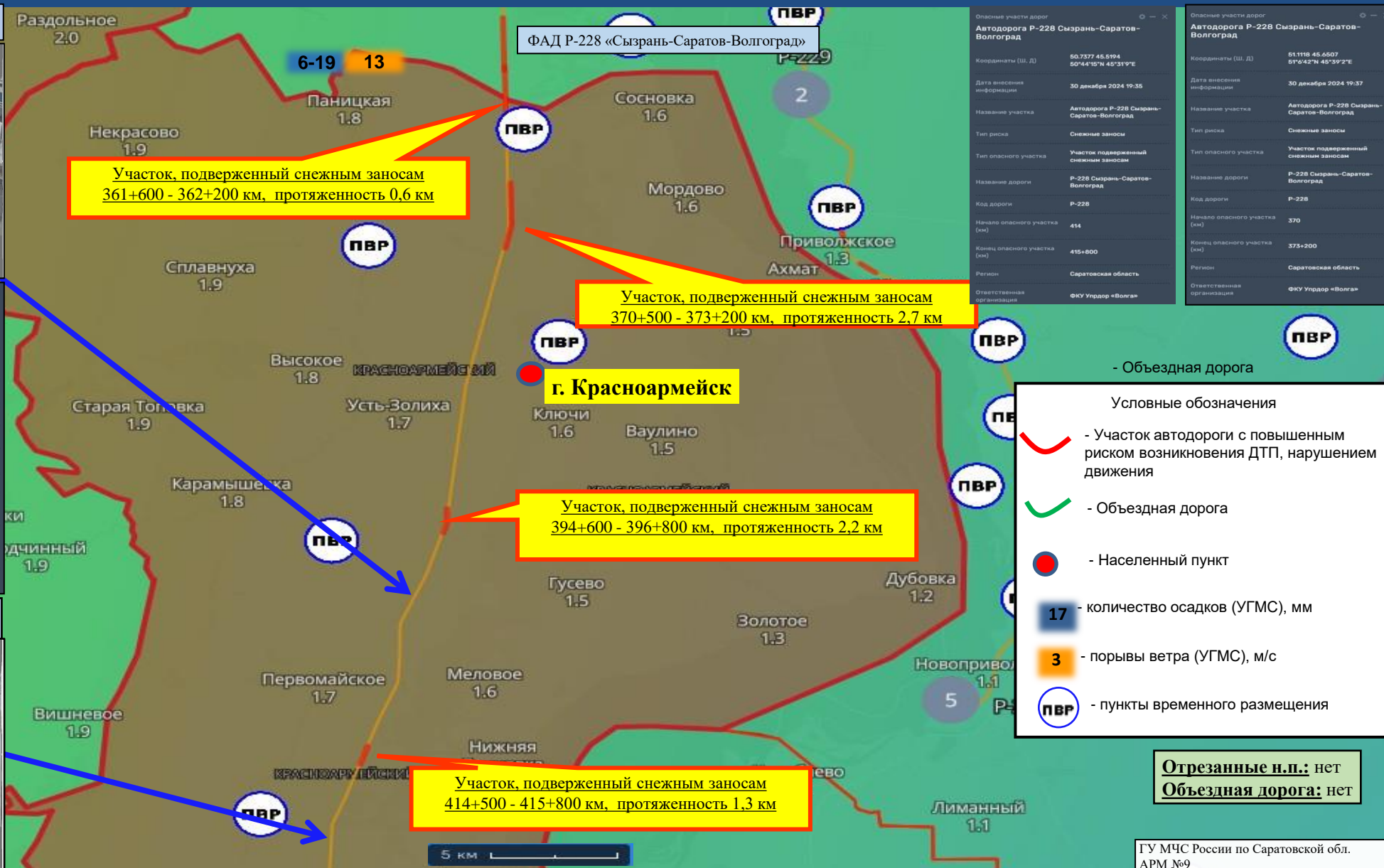
| Опасные участки дорог | |
|--|---|
| Р-22 «Каспий» а/д М-4 «Дон» - Тамбов-Волгоград - Астрахань (подъезд к г. Саратову) | |
| Координаты (Ш, Д) | 51.6240 45.2736 51°31'26"N 45°16'24"E |
| Дата внесения информации | 06 января 2025 00:00 |
| Название участка | Р-22 «Каспий» а/д М-4 «Дон» - Тамбов-Волгоград - Астрахань (подъезд к г. Саратову) |
| Тип риска | Снежные заносы |
| Тип опасного участка | Участок подверженный снежным заносам |
| Название дороги | Автомобильная дорога Р-22 «Каспий» а/д М-4 «Дон» - Тамбов-Волгоград - Астрахань (подъезд к г. Саратову) |
| Код дороги | Р-22 |
| Начало опасного участка (км) | 686 |
| Конец опасного участка (км) | 687+060 |
| Регион | Саратовская область |
| Ответственная организация | ФКУ Упрдор «Нижне-Волжское» |

| | | | | | | | | | | | | |
|-----------------------------------|-----|-----|------|------|------|------|------|------|------|------|------|------|
| Прогноз на 08.02.2026 18:00 (UTC) | | | | | | | | | | | | |
| Прогнозируемые данные по часам | | | | | | | | | | | | |
| | +0ч | +6ч | +12ч | +18ч | +24ч | +30ч | +36ч | +42ч | +48ч | +54ч | +60ч | +66ч |

ИНФОРМАЦИОННЫЕ МАТЕРИАЛЫ ПО РИСКУ НАРУШЕНИЯ ТРАНСПОРТНОГО СООБЩЕНИЯ В КРАСНОАРМЕЙСКОМ РАЙОНЕ, ВЫЗВАННОМУ НЕБЛАГОПРИЯТНЫМИ МЕТЕОЯВЛЕНИЯМИ (СИЛЬНЫЙ СНЕГ, УХУДШЕНИЕ ВИДИМОСТИ В ОСАДКАХ И ТУМАНЕ) НА ФАД Р-228 «СЫЗРАНЬ-САРАТОВ-ВОЛГОГРАД»



| Опасные участки дорог | |
|--|--|
| Автомобильная дорога Р-228 Сызрань-Саратов-Волгоград | Автомобильная дорога Р-228 Сызрань-Саратов-Волгоград |
| Координаты (Ш, Д) | 50.9005 45.5933 50°54'17" N 45°35'35" E |
| Дата внесения информации | 30 декабря 2024 19:35 |
| Название участка | Автомобильная дорога Р-228 Сызрань-Саратов-Волгоград |
| Тип риска | Снежные заносы |
| Тип опасного участка | Участок подверженный снежным заносам |
| Название дороги | Р-228 Сызрань-Саратов-Волгоград |
| Код дороги | Р-228 |
| Начало опасного участка (км) | 394 |
| Конец опасного участка (км) | 396+800 |
| Регион | Саратовская область |
| Ответственная организация | ФКУ Упрдор «Волга» |



| Опасные участки дорог | |
|--|--|
| Автомобильная дорога Р-228 Сызрань-Саратов-Волгоград | Автомобильная дорога Р-228 Сызрань-Саратов-Волгоград |
| Координаты (Ш, Д) | 50.7377 45.5994 50°44'20" N 45°34'59" E |
| Дата внесения информации | 30 декабря 2024 19:35 |
| Название участка | Автомобильная дорога Р-228 Сызрань-Саратов-Волгоград |
| Тип риска | Снежные заносы |
| Тип опасного участка | Участок подверженный снежным заносам |
| Название дороги | Р-228 Сызрань-Саратов-Волгоград |
| Код дороги | Р-228 |
| Начало опасного участка (км) | 414 |
| Конец опасного участка (км) | 415+800 |
| Регион | Саратовская область |
| Ответственная организация | ФКУ Упрдор «Волга» |

- Условные обозначения**
- Участок автодороги с повышенным риском возникновения ДТП, нарушением движения
 - Объездная дорога
 - Населенный пункт
 - количество осадков (УГМС), мм
 - порывы ветра (УГМС), м/с
 - пункты временного размещения

Отрезанные н.п.: нет
Объездная дорога: нет

Прогноз на 08.02.2026 18:00 (UTC)
Прогнозируемые данные по часам

| | | | | | | | | | | | | | |
|-----|-----|------|------|------|------|------|------|------|------|------|------|------|------|
| +0ч | +6ч | +12ч | +18ч | +24ч | +30ч | +36ч | +42ч | +48ч | +54ч | +60ч | +66ч | +72ч | +78ч |
|-----|-----|------|------|------|------|------|------|------|------|------|------|------|------|

ГУ МЧС России по Саратовской обл.
АРМ №9
14:00 07.02.2026
Исп. Гульчина И.М.
тел. 3666-7502