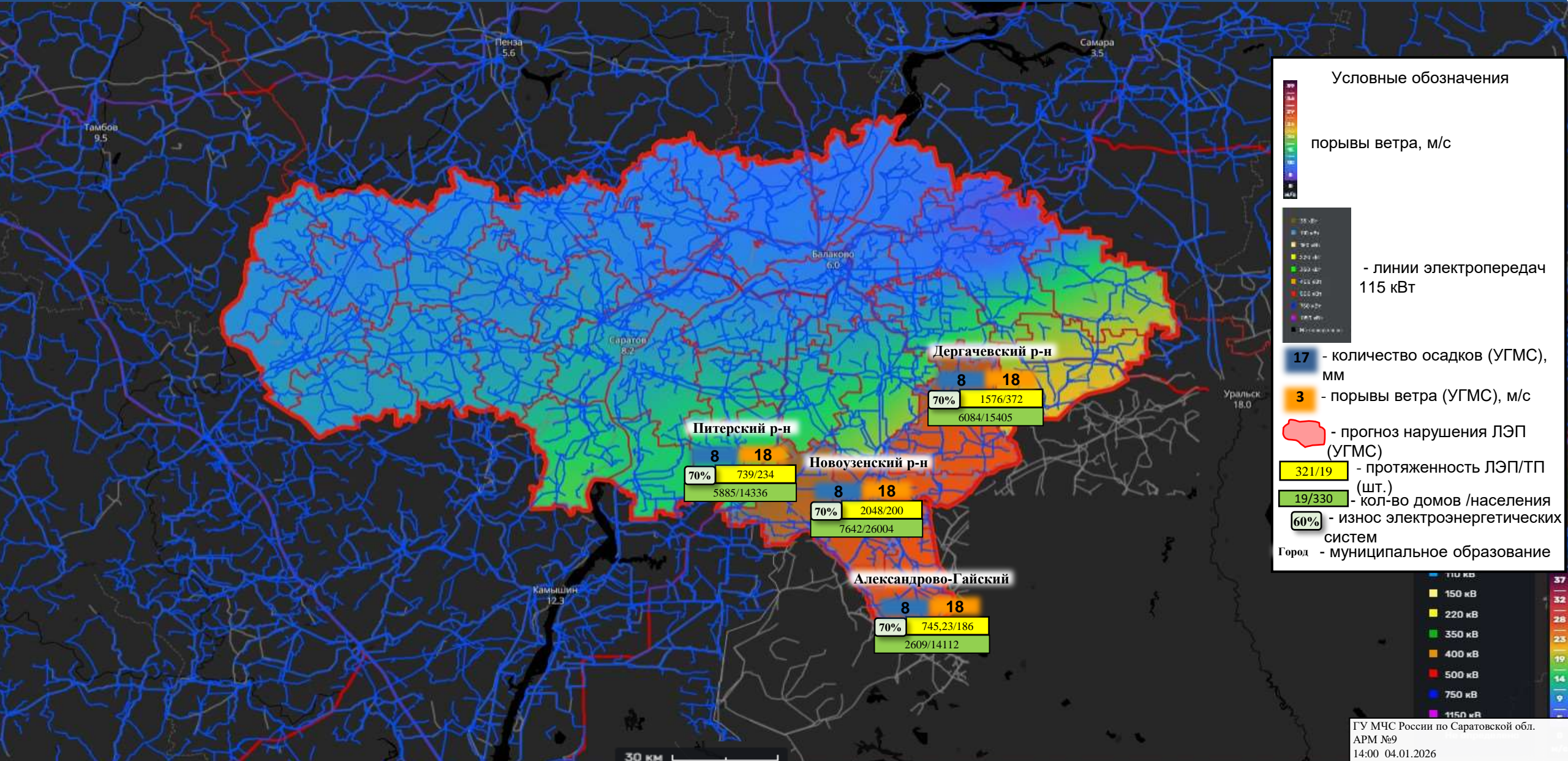


ИНФОРМАЦИОННЫЕ МАТЕРИАЛЫ ПО ПОРЫВАМ ВЕТРА НА ТЕРРИТОРИИ САРАТОВСКОЙ ОБЛАСТИ (РИСК НАРУШЕНИЯ ЭЛЕКТРОСНАБЖЕНИЯ НА 05.01.2026)



Условные обозначения

порывы ветра, м/с

- линии электропередач 115 кВт

17 - количество осадков (УГМС), мм

3 - порывы ветра (УГМС), м/с

- прогноз нарушения ЛЭП (УГМС)

321/19 - протяженность ЛЭП/ТП (шт.)

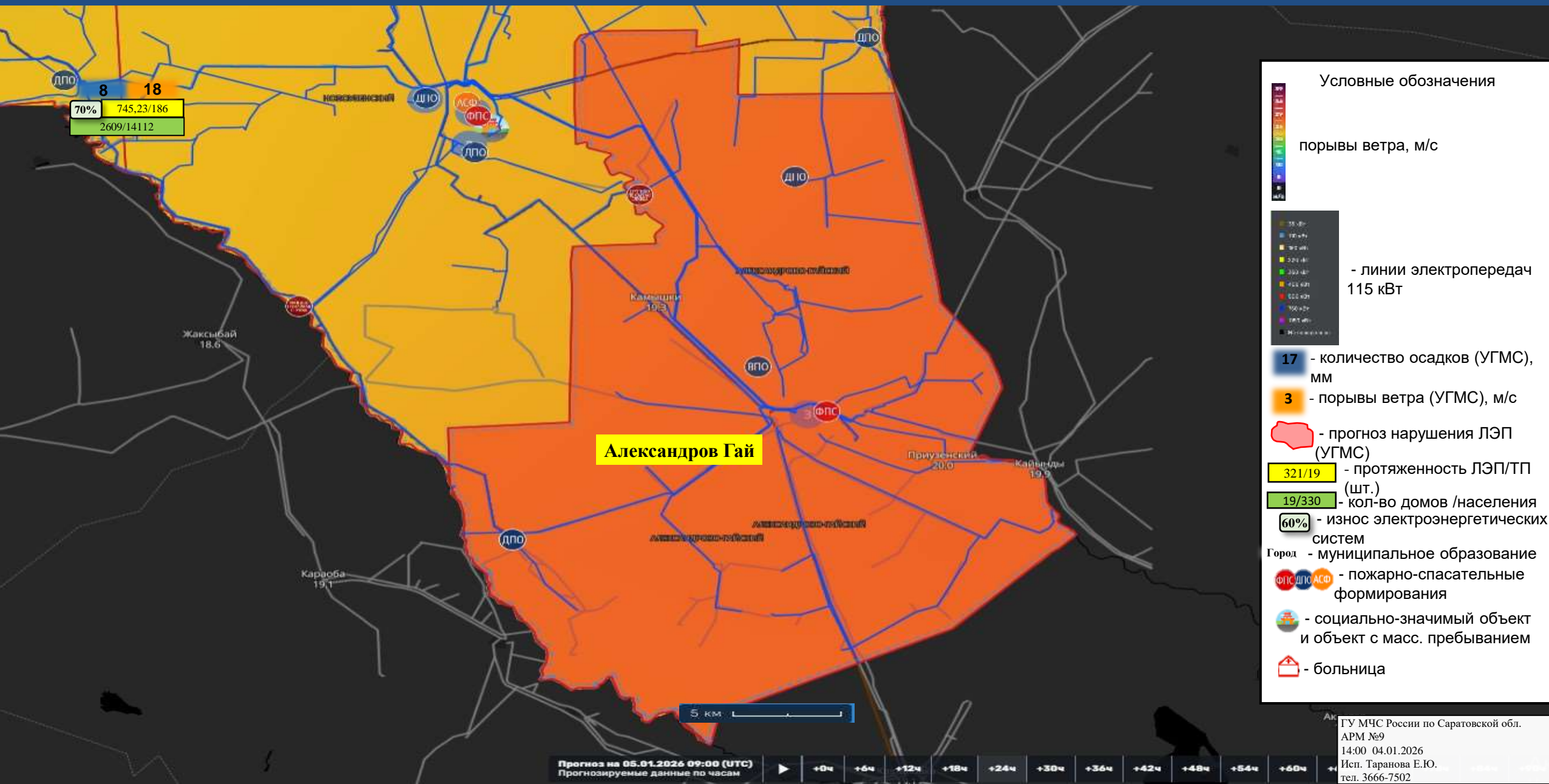
19/330 - кол-во домов /населения

60% - износ электроэнергетических систем

Город - муниципальное образование

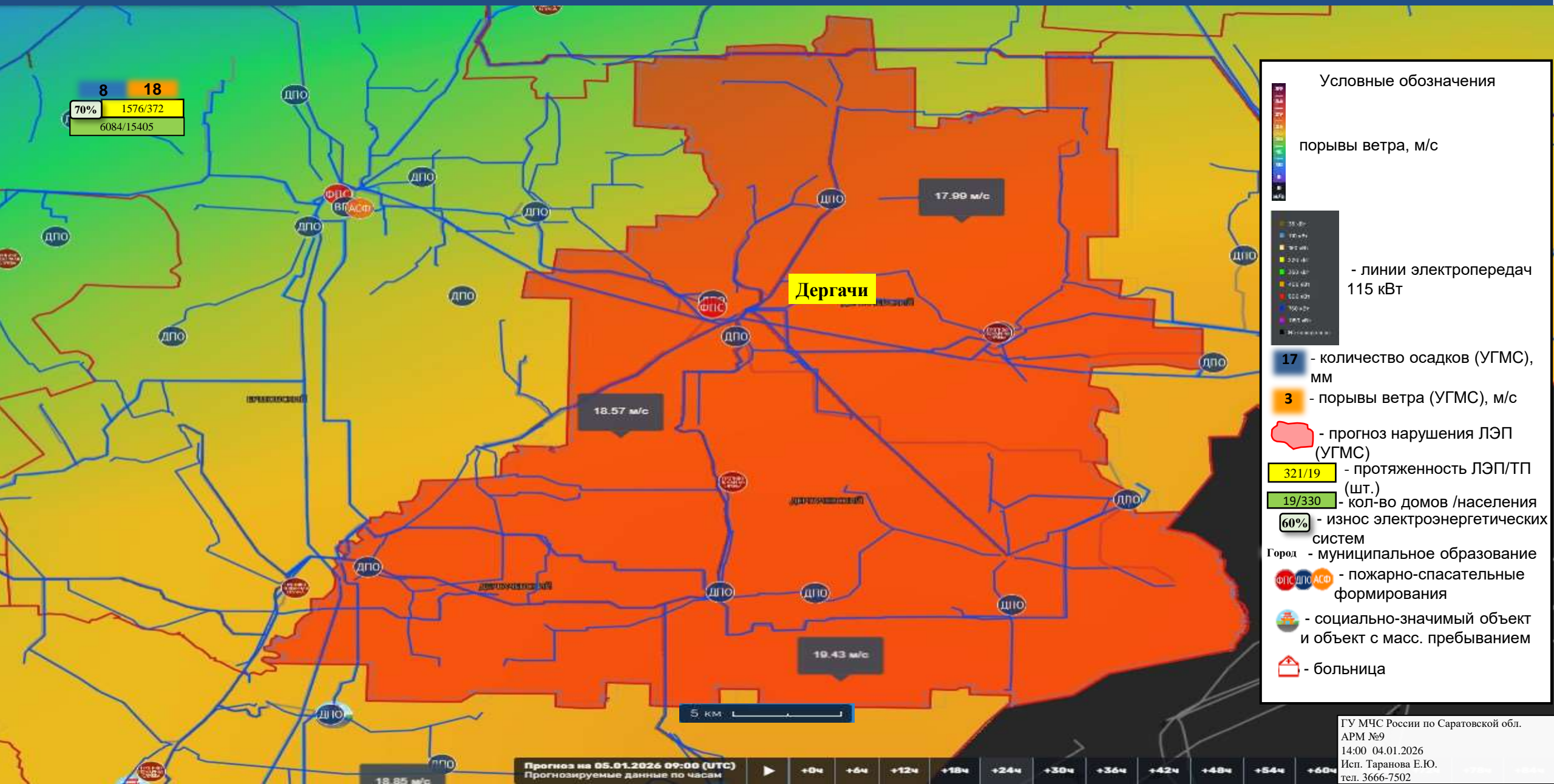
ИНФОРМАЦИОННЫЕ МАТЕРИАЛЫ ПО ПОРЫВАМ ВЕТРА НА ТЕРРИТОРИИ

АЛЕКСАНДРОВО-ГАЙСКОГО РАЙОНА САРАТОВСКОЙ ОБЛАСТИ (РИСК НАРУШЕНИЯ ЭЛЕКТРОСНАБЖЕНИЯ НА 05.01.2026)



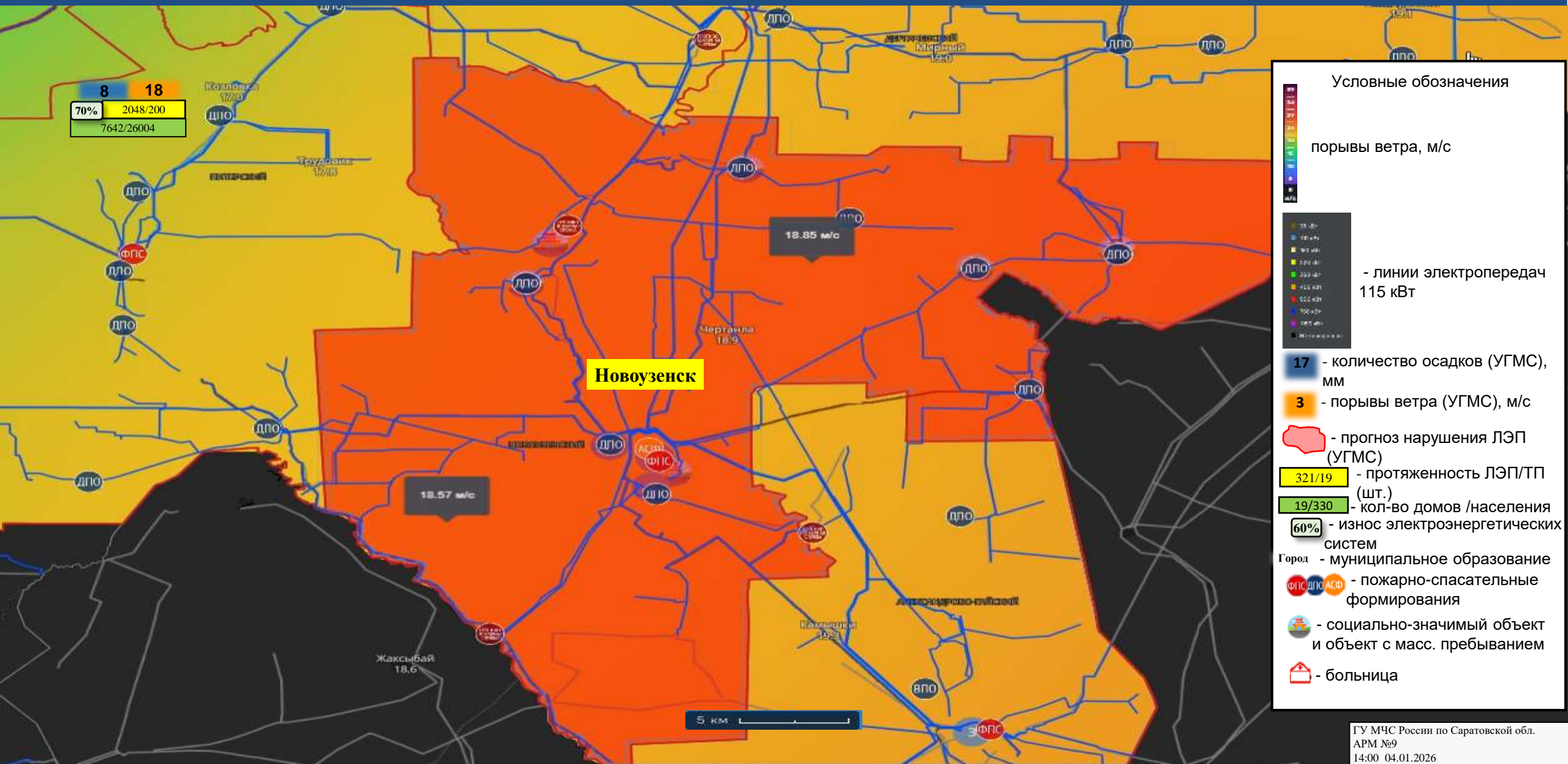
ИНФОРМАЦИОННЫЕ МАТЕРИАЛЫ ПО ПОРЫВАМ ВЕТРА НА ТЕРРИТОРИИ

ДЕРГАЧЕВСКОГО РАЙОНА САРАТОВСКОЙ ОБЛАСТИ (РИСК НАРУШЕНИЯ ЭЛЕКТРОСНАБЖЕНИЯ НА 05.01.2026)



ИНФОРМАЦИОННЫЕ МАТЕРИАЛЫ ПО ПОРЫВАМ ВЕТРА НА ТЕРРИТОРИИ

НОВОУЗЕНСКОГО РАЙОНА САРАТОВСКОЙ ОБЛАСТИ (РИСК НАРУШЕНИЯ ЭЛЕКТРОСНАБЖЕНИЯ НА 05.01.2026)

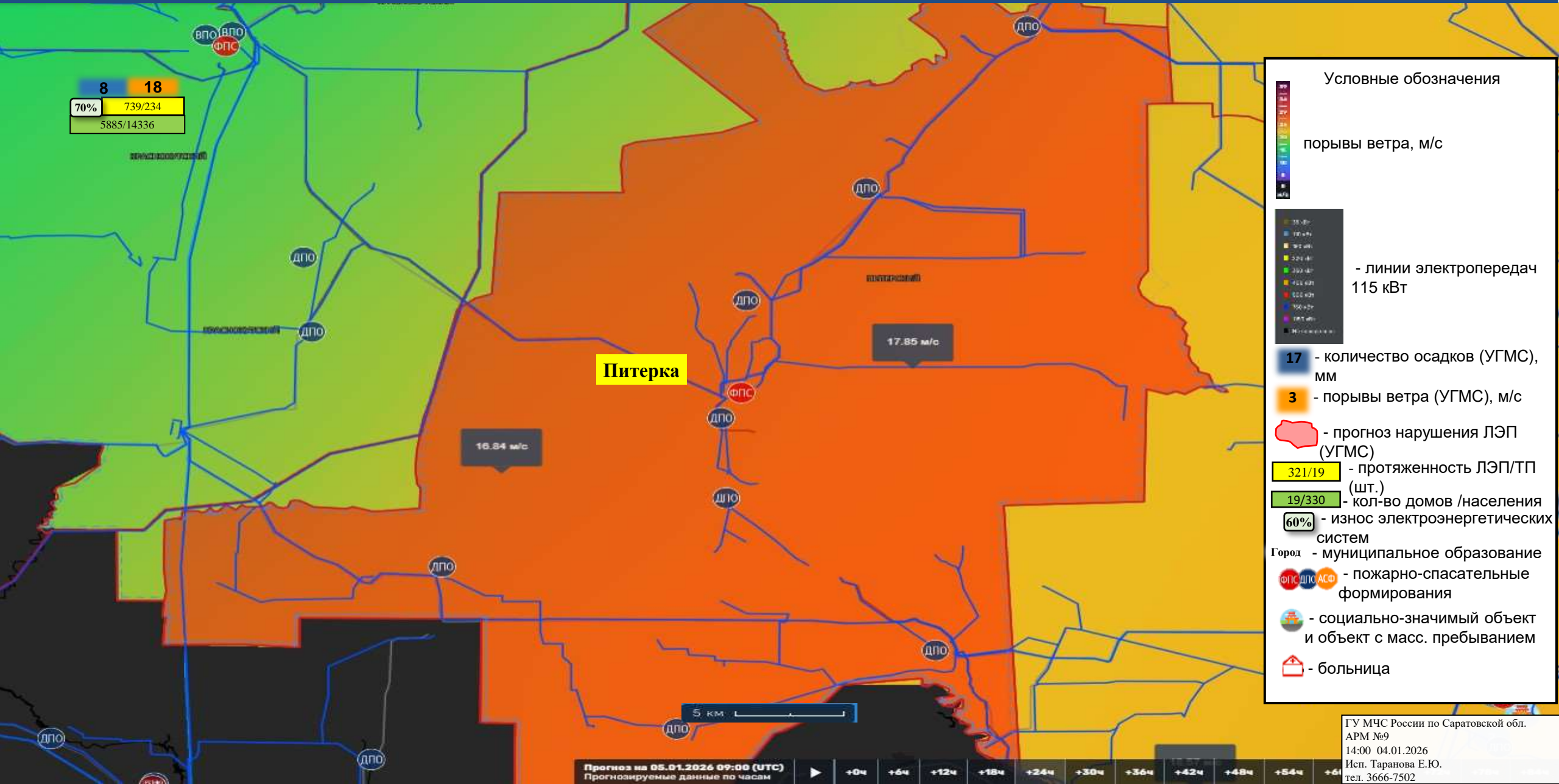


Прогноз на 05.01.2026 09:00 (UTC)
Прогнозируемые данные по часам

▶ +0ч +6ч +12ч +18ч +24ч +30ч +36ч +42ч +48ч +54ч +60ч +66ч

ИНФОРМАЦИОННЫЕ МАТЕРИАЛЫ ПО ПОРЫВАМ ВЕТРА НА ТЕРРИТОРИИ

ПИТЕРСКОГО РАЙОНА САРАТОВСКОЙ ОБЛАСТИ (РИСК НАРУШЕНИЯ ЭЛЕКТРОСНАБЖЕНИЯ НА 05.01.2026)



ИНФОРМАЦИОННЫЕ МАТЕРИАЛЫ ПО ОСАДКАМ НА ТЕРРИТОРИИ САРАТОВСКОЙ ОБЛАСТИ (РИСК НАРУШЕНИЯ ЭЛЕКТРОСНАБЖЕНИЯ НА 05.01.2026)



ИНФОРМАЦИОННЫЕ МАТЕРИАЛЫ ПО ОСАДКАМ НА ТЕРРИТОРИИ

АЛЕКСАНДРОВО-ГАЙСКОГО РАЙОНА САРАТОВСКОЙ ОБЛАСТИ (РИСК НАРУШЕНИЯ ЭЛЕКТРОСНАБЖЕНИЯ НА 05.01.2026)



Условные обозначения

Кол-во осадков, мм

- линии электропередач 115 кВт

17 - количество осадков (УГМС), мм

3 - порывы ветра (УГМС), м/с

- прогноз нарушения ЛЭП (УГМС)

321/19 - протяженность ЛЭП/ТП (шт.)

19/330 - кол-во домов /населения

60% - износ электроэнергетических систем

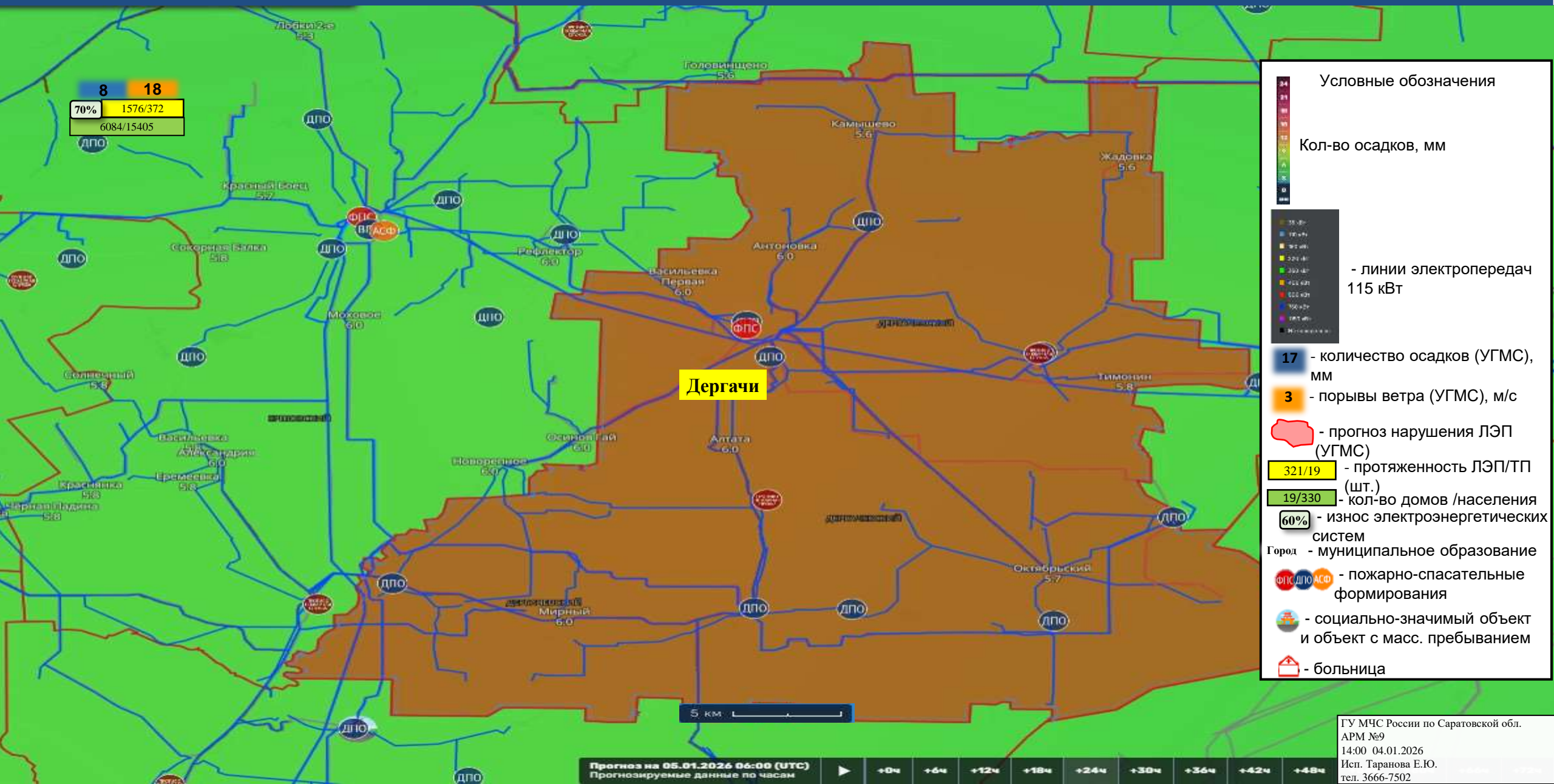
Город - муниципальное образование

ФПС, ДПО, АСФ - пожарно-спасательные формирования

- социально-значимый объект и объект с масс. пребыванием

- больница

ИНФОРМАЦИОННЫЕ МАТЕРИАЛЫ ПО ОСАДКАМ НА ТЕРРИТОРИИ ДЕРГАЧЕВСКОГО РАЙОНА САРАТОВСКОЙ ОБЛАСТИ (РИСК НАРУШЕНИЯ ЭЛЕКТРОСНАБЖЕНИЯ НА 05.01.2026)



8 18
70% 1576/372
6084/15405

- Условные обозначения**
- Кол-во осадков, мм
- линии электропередач 115 кВт
 - 17 - количество осадков (УГМС), мм
 - 3 - порывы ветра (УГМС), м/с
 - прогноз нарушения ЛЭП (УГМС)
 - 321/19 - протяженность ЛЭП/ТП (шт.)
 - 19/330 - кол-во домов /населения
 - 60% - износ электроэнергетических систем
 - Город - муниципальное образование
 - ФПС, ДПО, АСФ - пожарно-спасательные формирования
 - социально-значимый объект и объект с масс. пребыванием
 - больница

Дергачи

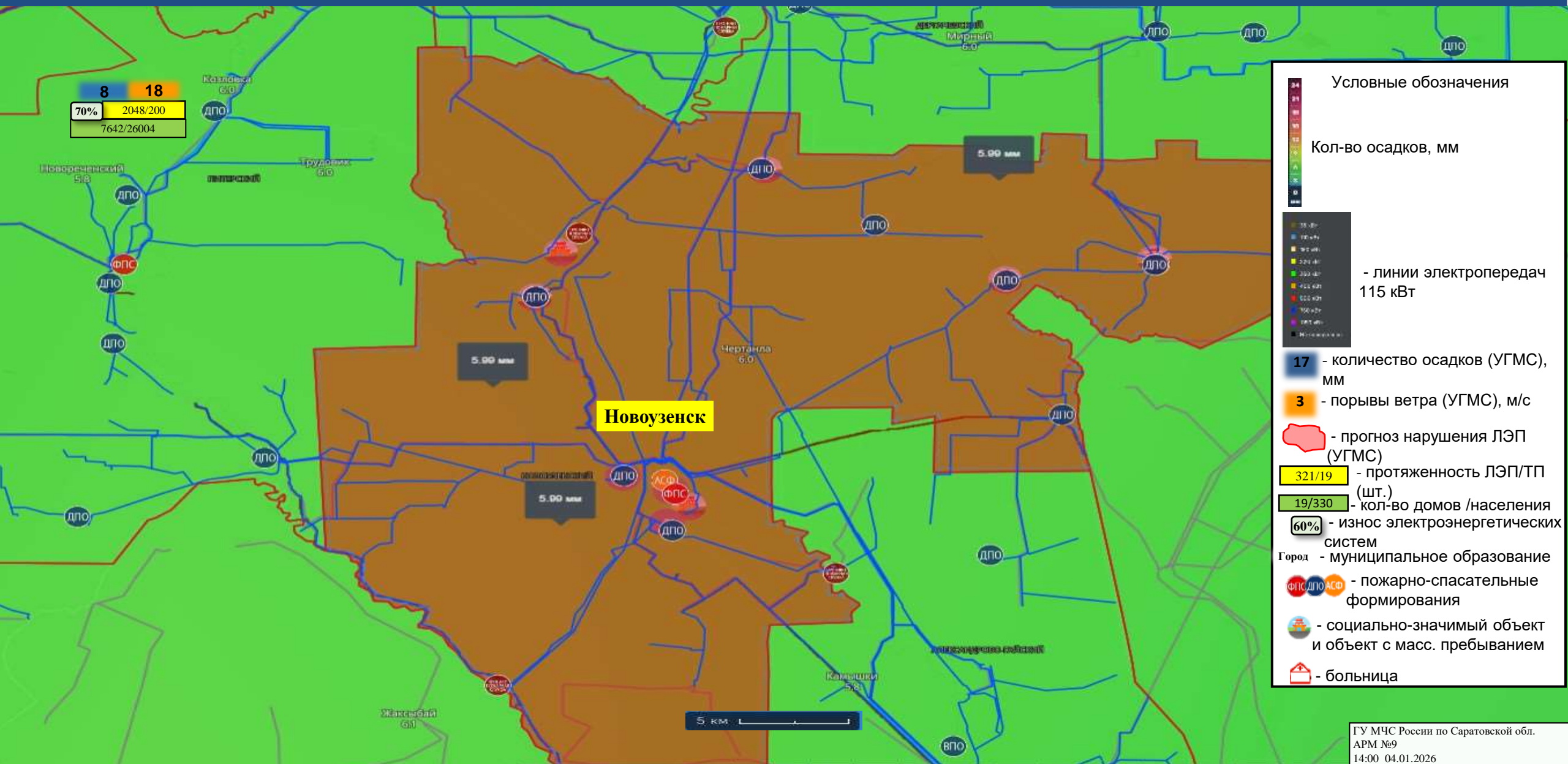
5 км

Прогноз на 05.01.2026 06:00 (UTC)
Прогнозируемые данные по часам

+0ч +6ч +12ч +18ч +24ч +30ч +36ч +42ч +48ч

ГУ МЧС России по Саратовской обл.
АРМ №9
14:00 04.01.2026
Исп. Таранова Е.Ю.
тел. 3666-7502

ИНФОРМАЦИОННЫЕ МАТЕРИАЛЫ ПО ОСАДКАМ НА ТЕРРИТОРИИ НОВОУЗЕНСКОГО РАЙОНА САРАТОВСКОЙ ОБЛАСТИ (РИСК НАРУШЕНИЯ ЭЛЕКТРОСНАБЖЕНИЯ НА 05.01.2026)

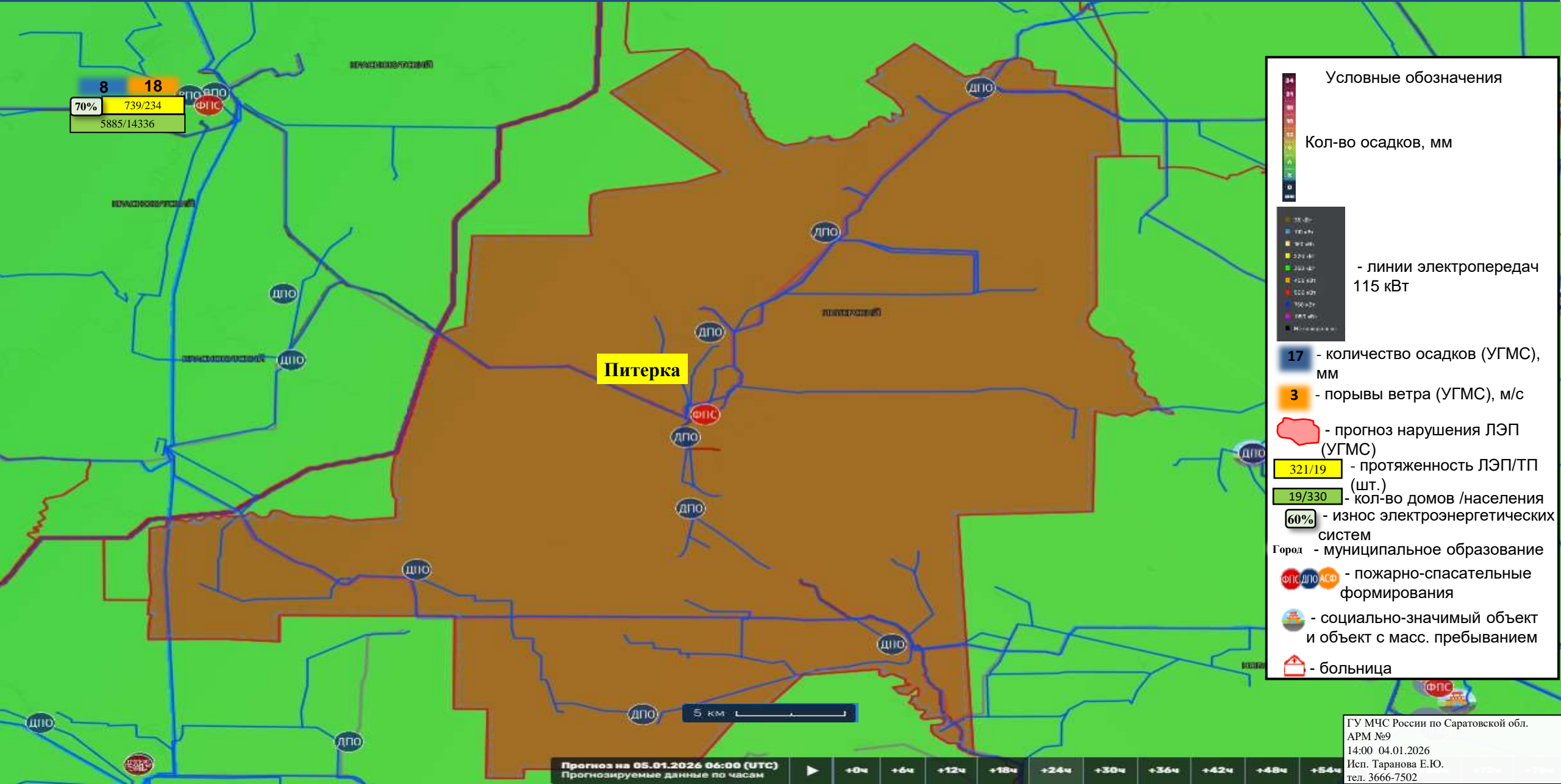


Прогноз на 05.01.2026 06:00 (UTC)
Прогнозируемые данные по часам

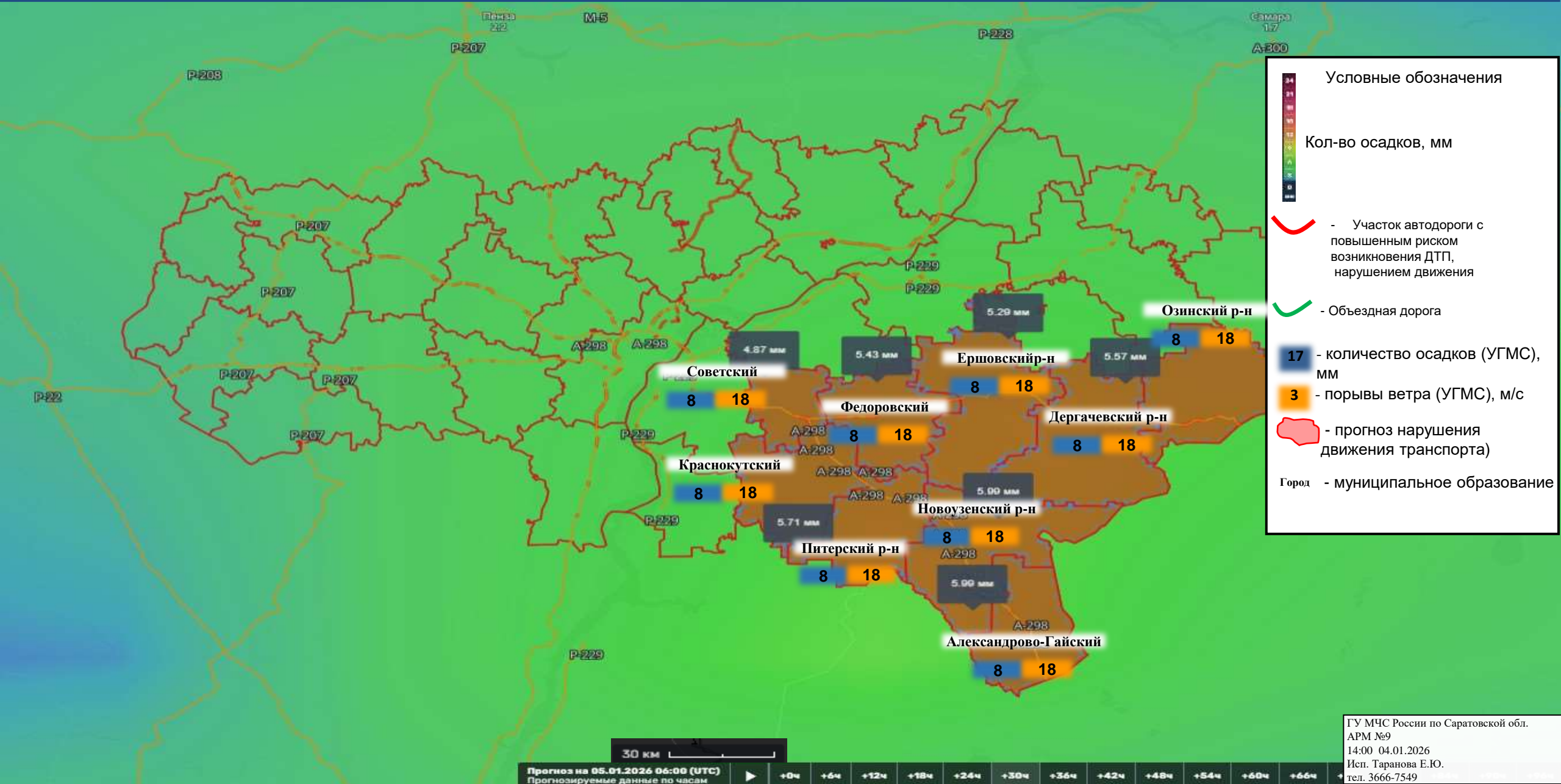
+0ч +6ч +12ч +18ч +24ч +30ч +36ч +42ч +48ч +54ч +60ч +66ч

ИНФОРМАЦИОННЫЕ МАТЕРИАЛЫ ПО ОСАДКАМ НА ТЕРРИТОРИИ

ПИТЕРСКОГО РАЙОНА САРАТОВСКОЙ ОБЛАСТИ (РИСК НАРУШЕНИЯ ЭЛЕКТРОСНАБЖЕНИЯ НА 05.01.2026)



ИНФОРМАЦИОННЫЕ МАТЕРИАЛЫ ПО РИСКУ НАРУШЕНИЯ ТРАНСПОРТНОГО СООБЩЕНИЯ В СВЯЗИ С НЕБЛАГОПРИЯТНЫМИ ПОГОДНЫМИ ЯВЛЕНИЯМИ (СИЛЬНЫЙ ВЕТЕР, СИЛЬНЫЙ СНЕГ, МЕТЕЛЬ) НА ТЕРРИТОРИИ САРАТОВСКОЙ ОБЛАСТИ (НА 05.01.2026)



ИНФОРМАЦИЯ ПО РИСКУ НАРУШЕНИЯ ТРАНСПОРТНОГО СООБЩЕНИЯ В АЛЕКСАНДРОВО-ГАЙСКОМ РАЙОНЕ, ВЫЗВАННОМУ ОПАСНЫМИ И НЕБЛАГОПРИЯТНЫМИ МЕТЕОЯВЛЕНИЯМИ (СИЛЬНЫЙ ВЕТЕР, СИЛЬНЫЙ СНЕГ, МЕТЕЛЬ) НА ФАД А-298 «АВТОМОБИЛЬНАЯ ДОРОГА Р-208 «ТАМБОВ – ПЕНЗА»-САРАТОВ-ПРИСТАННОЕ-ЕРШОВ-ОЗИНКИ-ГРАНИЦА С РЕСПУБЛИКОЙ КАЗАХСТАН» «УРБАХ-ЖДАНОВКА-НОВОУЗЕНСК-АЛЕКСАНДРОВ ГАЙ-ГРАНИЦА С РЕСПУБЛИКОЙ КАЗАХСТАН» (НА 05.01.2026)



Отрезанные н.п.: нет
Объездная дорога: нет

А-298 «Автомобильная дорога Р-208 «Тамбов – Пенза»-Саратов-Пристанное-Ершов-Озинки-граница с Республикой Казахстан» «Урбах-Ждановка-Новоузенск-Александров Гай-граница с Республикой Казахстан»

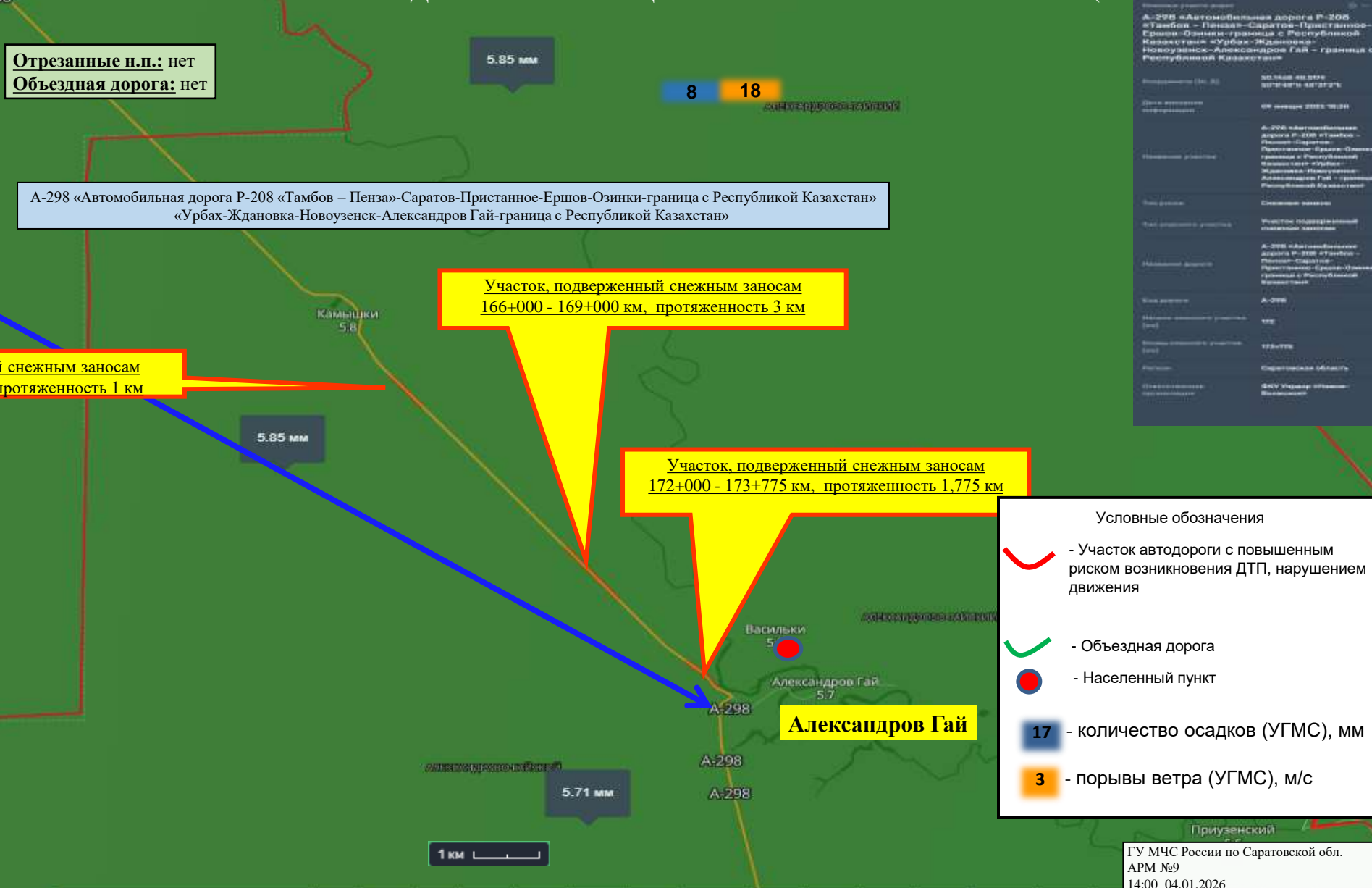
Участок, подверженный снежным заносам
159+000 - 160+000 км, протяженность 1 км

Участок, подверженный снежным заносам
166+000 - 169+000 км, протяженность 3 км

Участок, подверженный снежным заносам
172+000 - 173+775 км, протяженность 1,775 км

Идентификатор дороги	А-298 «Автомобильная дорога Р-208 «Тамбов – Пенза»-Саратов-Пристанное-Ершов-Озинки-граница с Республикой Казахстан» «Урбах-Ждановка-Новоузенск-Александров Гай – граница с Республикой Казахстан»
Координаты (Ш, Д)	50 23N 46 39W 50°23'N 46°39'W
Дата последней информации	09 января 2025 10:01
Наименование участка	А-298 «Автомобильная дорога Р-208 «Тамбов – Пенза»-Саратов-Пристанное-Ершов-Озинки-граница с Республикой Казахстан» «Урбах-Ждановка-Новоузенск-Александров Гай – граница с Республикой Казахстан»
Тип участка	Средняя полоса
Тип аварийного участка	Участок подверженный снежным заносам
Наименование дороги	А-298 «Автомобильная дорога Р-208 «Тамбов – Пенза»-Саратов-Пристанное-Ершов-Озинки-граница с Республикой Казахстан»
Код дороги	А-298
Наименование участка (км)	109
Коды аварийного участка (км)	100+000
Регион	Саратовская область
Специальные примечания	80У Указом №1466-Волоколамск

Идентификатор дороги	А-298 «Автомобильная дорога Р-208 «Тамбов – Пенза»-Саратов-Пристанное-Ершов-Озинки-граница с Республикой Казахстан» «Урбах-Ждановка-Новоузенск-Александров Гай – граница с Республикой Казахстан»
Координаты (Ш, Д)	50 18N 46 47W 50°18'N 46°47'W
Дата последней информации	09 января 2025 16:30
Наименование участка	А-298 «Автомобильная дорога Р-208 «Тамбов – Пенза»-Саратов-Пристанное-Ершов-Озинки-граница с Республикой Казахстан» «Урбах-Ждановка-Новоузенск-Александров Гай – граница с Республикой Казахстан»
Тип участка	Средняя полоса
Тип аварийного участка	Участок подверженный снежным заносам
Наименование дороги	А-298 «Автомобильная дорога Р-208 «Тамбов – Пенза»-Саратов-Пристанное-Ершов-Озинки-граница с Республикой Казахстан»
Код дороги	А-298
Наименование участка (км)	104
Коды аварийного участка (км)	100+000
Регион	Саратовская область
Специальные примечания	80У Указом №1466-Волоколамск



Идентификатор дороги	А-298 «Автомобильная дорога Р-208 «Тамбов – Пенза»-Саратов-Пристанное-Ершов-Озинки-граница с Республикой Казахстан» «Урбах-Ждановка-Новоузенск-Александров Гай – граница с Республикой Казахстан»
Координаты (Ш, Д)	50 23N 46 39W 50°23'N 46°39'W
Дата последней информации	09 января 2025 10:01
Наименование участка	А-298 «Автомобильная дорога Р-208 «Тамбов – Пенза»-Саратов-Пристанное-Ершов-Озинки-граница с Республикой Казахстан» «Урбах-Ждановка-Новоузенск-Александров Гай – граница с Республикой Казахстан»
Тип участка	Средняя полоса
Тип аварийного участка	Участок подверженный снежным заносам
Наименование дороги	А-298 «Автомобильная дорога Р-208 «Тамбов – Пенза»-Саратов-Пристанное-Ершов-Озинки-граница с Республикой Казахстан»
Код дороги	А-298
Наименование участка (км)	109
Коды аварийного участка (км)	100+000
Регион	Саратовская область
Специальные примечания	80У Указом №1466-Волоколамск

- Условные обозначения
- Участок автодороги с повышенным риском возникновения ДТП, нарушением движения
 - Объездная дорога
 - Населенный пункт
 - 17 - количество осадков (УГМС), мм
 - 3 - порывы ветра (УГМС), м/с

ИНФОРМАЦИОННЫЕ МАТЕРИАЛЫ ПО РИСКУ НАРУШЕНИЯ ТРАНСПОРТНОГО СООБЩЕНИЯ В КРАСНОКУТСКОМ РАЙОНЕ, ВЫЗВАННОМУ ОПАСНЫМИ И НЕБЛАГОПРИЯТНЫМИ МЕТЕОЯВЛЕНИЯМИ (СИЛЬНЫЙ ВЕТЕР, СИЛЬНЫЙ СНЕГ, МЕТЕЛЬ) НА ФАД А-298 «АВТОМОБИЛЬНАЯ ДОРОГА Р-208 «ТАМБОВ – ПЕНЗА»-САРАТОВ-ПРИСТАННОЕ-ЕРШОВ-ОЗИНКИ-ГРАНИЦА С РЕСПУБЛИКОЙ КАЗАХСТАН» (НА 05.01.2026)



ФАД А-298 «Автомобильная дорога Р-208 «Тамбов – Пенза»-Саратов-Пристанное-Ершов-Озинки-граница с Республикой Казахстан»

Основные участки дороги	
А-298 «Автомобильная дорога Р-208 «Тамбов – Пенза»-Саратов-Пристанное-Ершов-Озинки-граница с Республикой Казахстан» «Урбах-Ждановка-Новоузенск-Александров Гай – граница с Республикой Казахстан»	А-298 «Автомобильная дорога Р-208 «Тамбов – Пенза»-Саратов-Пристанное-Ершов-Озинки-граница с Республикой Казахстан»
Координаты [Ш; Д]: 51.0417 47.1894 51°2'30"С 47°11'22"В	Координаты [Ш; Д]: 50.9913 47.2070 50°59'36"С 47°12'48"В
Дата внесения информации: 09 января 2025 08:40	Дата внесения информации: 31 декабря 2024 09:45
Название участка: А-298 «Автомобильная дорога Р-208 «Тамбов – Пенза»-Саратов-Пристанное-Ершов-Озинки-граница с Республикой Казахстан» «Урбах-Ждановка-Новоузенск-Александров Гай – граница с Республикой Казахстан»	Название участка: А-298 «Автомобильная дорога Р-208 «Тамбов – Пенза»-Саратов-Пристанное-Ершов-Озинки-граница с Республикой Казахстан» «Урбах-Ждановка-Новоузенск-Александров Гай – граница с Республикой Казахстан»
Тип дороги: Снежные заносы	Тип дороги: Снежные заносы
Название дороги: А-298 «Автомобильная дорога Р-208 «Тамбов – Пенза»-Саратов-Пристанное-Ершов-Озинки-граница с Республикой Казахстан»	Название дороги: А-298 «Автомобильная дорога Р-208 «Тамбов – Пенза»-Саратов-Пристанное-Ершов-Озинки-граница с Республикой Казахстан»
Код участка: А-298	Код участка: А-298
Начало обозначенного участка (км): 26	Начало обозначенного участка (км): 36
Конец обозначенного участка (км): 26+100	Конец обозначенного участка (км): 37+800
Ответственный: ФКУ Упрдор «Волго-Вятка»	Ответственный: ФКУ Упрдор «Волго-Вятка»

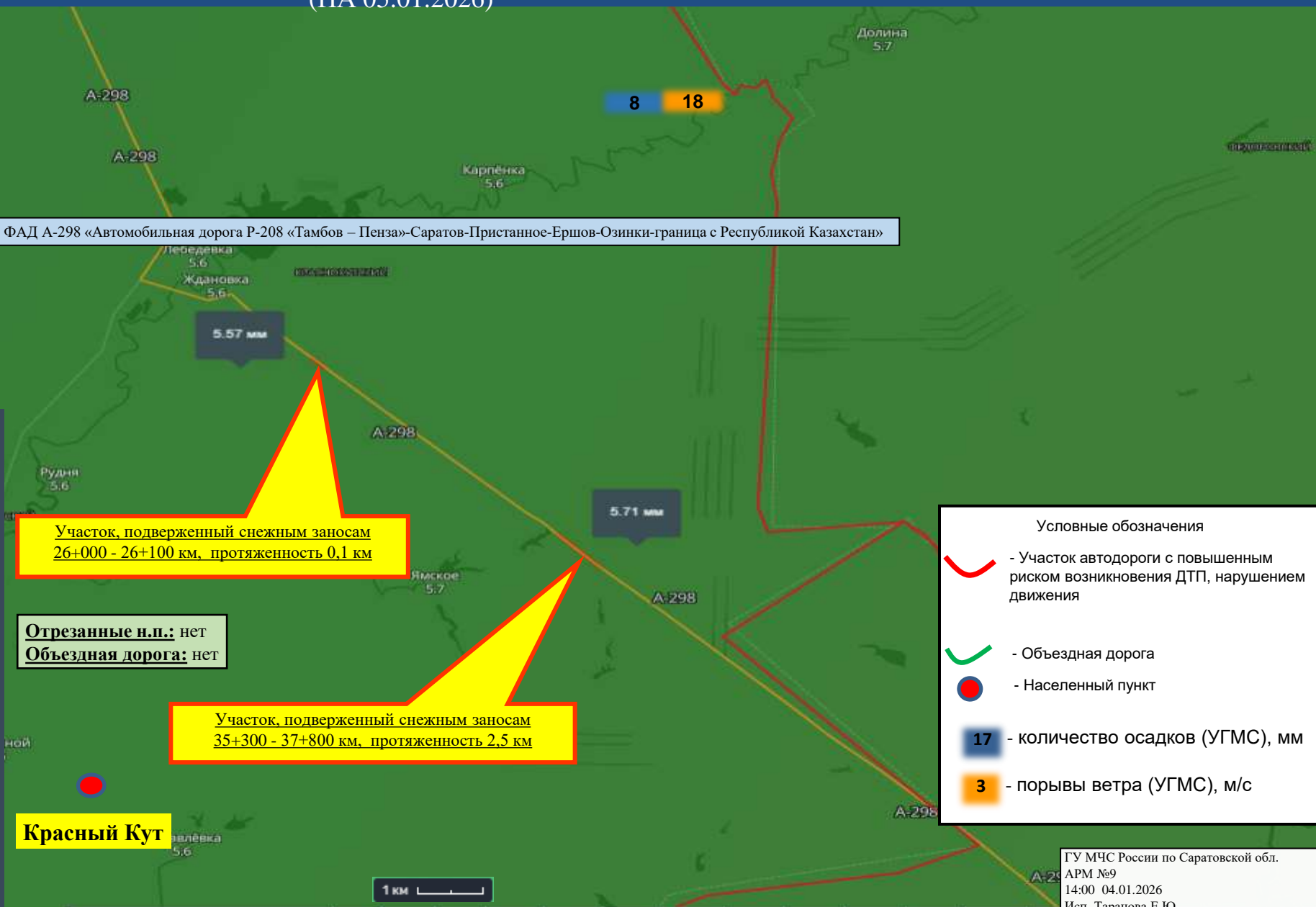
Участок, подверженный снежным заносам
26+000 - 26+100 км, протяженность 0,1 км

Отрезанные н.п.: нет
Объездная дорога: нет

Участок, подверженный снежным заносам
35+300 - 37+800 км, протяженность 2,5 км

Красный Кут

- Условные обозначения
- Участок автодороги с повышенным риском возникновения ДТП, нарушением движения
 - Объездная дорога
 - Населенный пункт
 - количество осадков (УГМС), мм
 - порывы ветра (УГМС), м/с



Прогноз на 05.01.2026 06:00 (UTC)

Прогнозируемые данные по часам	+0ч	+6ч	+12ч	+18ч	+24ч	+30ч	+36ч	+42ч	+48ч	+54ч	+60ч	+66ч
--------------------------------	-----	-----	------	------	------	------	------	------	------	------	------	------

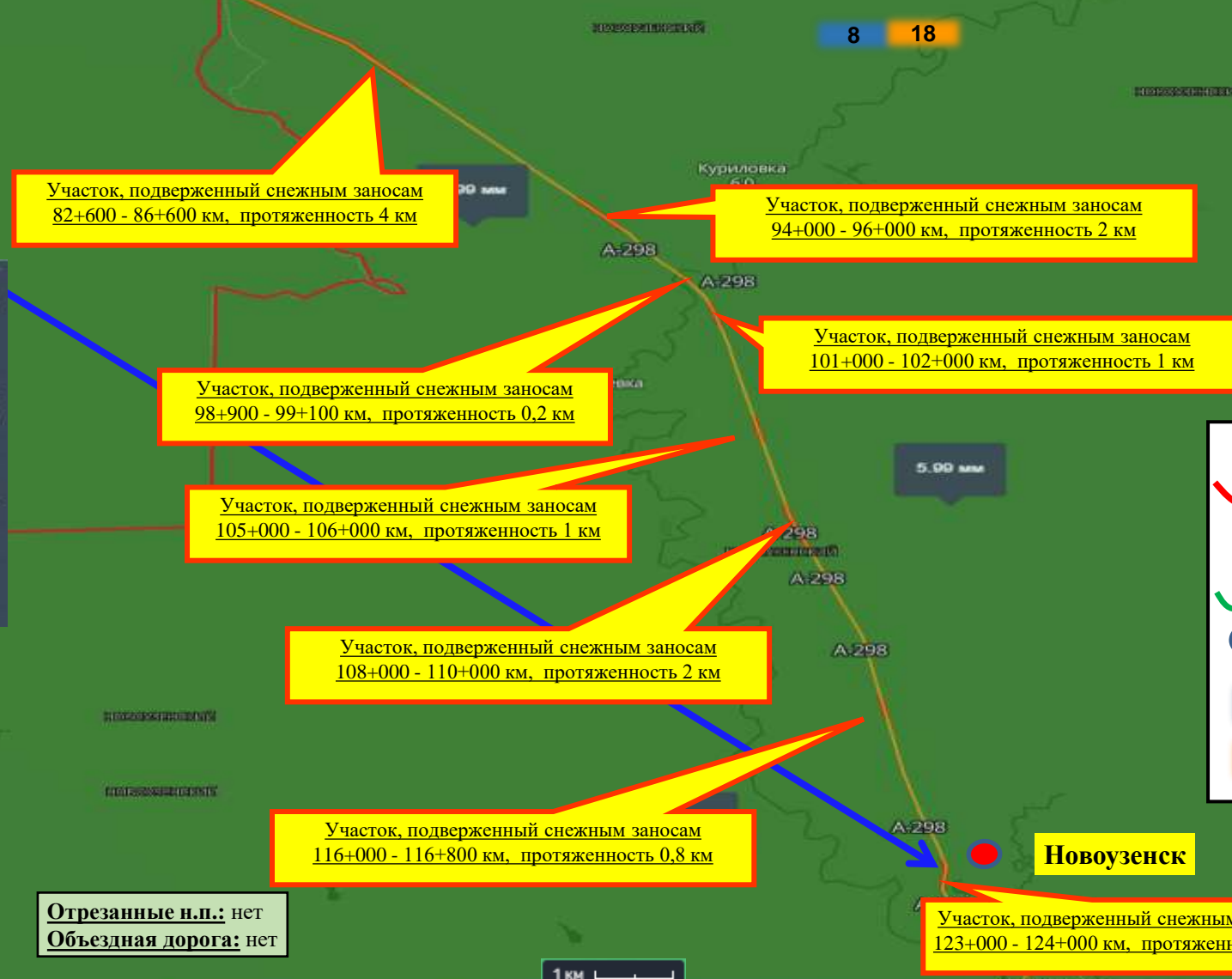
ГУ МЧС России по Саратовской обл.
АРМ №9
14:00 04.01.2026
Исп. Таранова Е.Ю.
тел. 3666-7549

ИНФОРМАЦИОННЫЕ МАТЕРИАЛЫ ПО РИСКУ НАРУШЕНИЯ ТРАНСПОРТНОГО СООБЩЕНИЯ В НОВОУЗЕНСКОМ РАЙОНЕ, ВЫЗВАННОМУ ОПАСНЫМИ И НЕБЛАГОПРИЯТНЫМИ МЕТЕОЯВЛЕНИЯМИ (СИЛЬНЫЙ ВЕТЕР, СИЛЬНЫЙ СНЕГ, МЕТЕЛЬ) НА ФАД А-298 «Р-208 «ТАМБОВ – ПЕНЗА»-САРАТОВ-ПРИСТАННОЕ-ЕРШОВ-ОЗИНКИ-ГРАНИЦА С РЕСПУБЛИКОЙ КАЗАХСТАН» «УРБАХ-ЖДАНОВКА-НОВОУЗЕНСК-АЛЕКСАНДРОВ ГАЙ-ГРАНИЦА С РЕСПУБЛИКОЙ КАЗАХСТАН» (НА 05.01.2026)



Камера ФАД

А-298 «АВТОМОБИЛЬНАЯ ДОРОГА Р-208 «ТАМБОВ – ПЕНЗА»-САРАТОВ-ПРИСТАННОЕ-ЕРШОВ-ОЗИНКИ-ГРАНИЦА С РЕСПУБЛИКОЙ КАЗАХСТАН» «УРБАХ-ЖДАНОВКА-НОВОУЗЕНСК-АЛЕКСАНДРОВ ГАЙ-ГРАНИЦА С РЕСПУБЛИКОЙ КАЗАХСТАН»



А-298 «Автомобильная дорога Р-208 «Тамбов – Пенза»-Саратов-Пристанное-Ершов-Озинки-Граница с Республикой Казахстан»	А-298 «Автомобильная дорога Р-208 «Тамбов – Пенза»-Саратов-Пристанное-Ершов-Озинки-Граница с Республикой Казахстан»	А-298 «Автомобильная дорога Р-208 «Тамбов – Пенза»-Саратов-Пристанное-Ершов-Озинки-Граница с Республикой Казахстан»
...

А-298 «Автомобильная дорога Р-208 «Тамбов – Пенза»-Саратов-Пристанное-Ершов-Озинки-Граница с Республикой Казахстан»	А-298 «Автомобильная дорога Р-208 «Тамбов – Пенза»-Саратов-Пристанное-Ершов-Озинки-Граница с Республикой Казахстан»	А-298 «Автомобильная дорога Р-208 «Тамбов – Пенза»-Саратов-Пристанное-Ершов-Озинки-Граница с Республикой Казахстан»
...

А-298 «Автомобильная дорога Р-208 «Тамбов – Пенза»-Саратов-Пристанное-Ершов-Озинки-Граница с Республикой Казахстан»	А-298 «Автомобильная дорога Р-208 «Тамбов – Пенза»-Саратов-Пристанное-Ершов-Озинки-Граница с Республикой Казахстан»
...	...

Условные обозначения

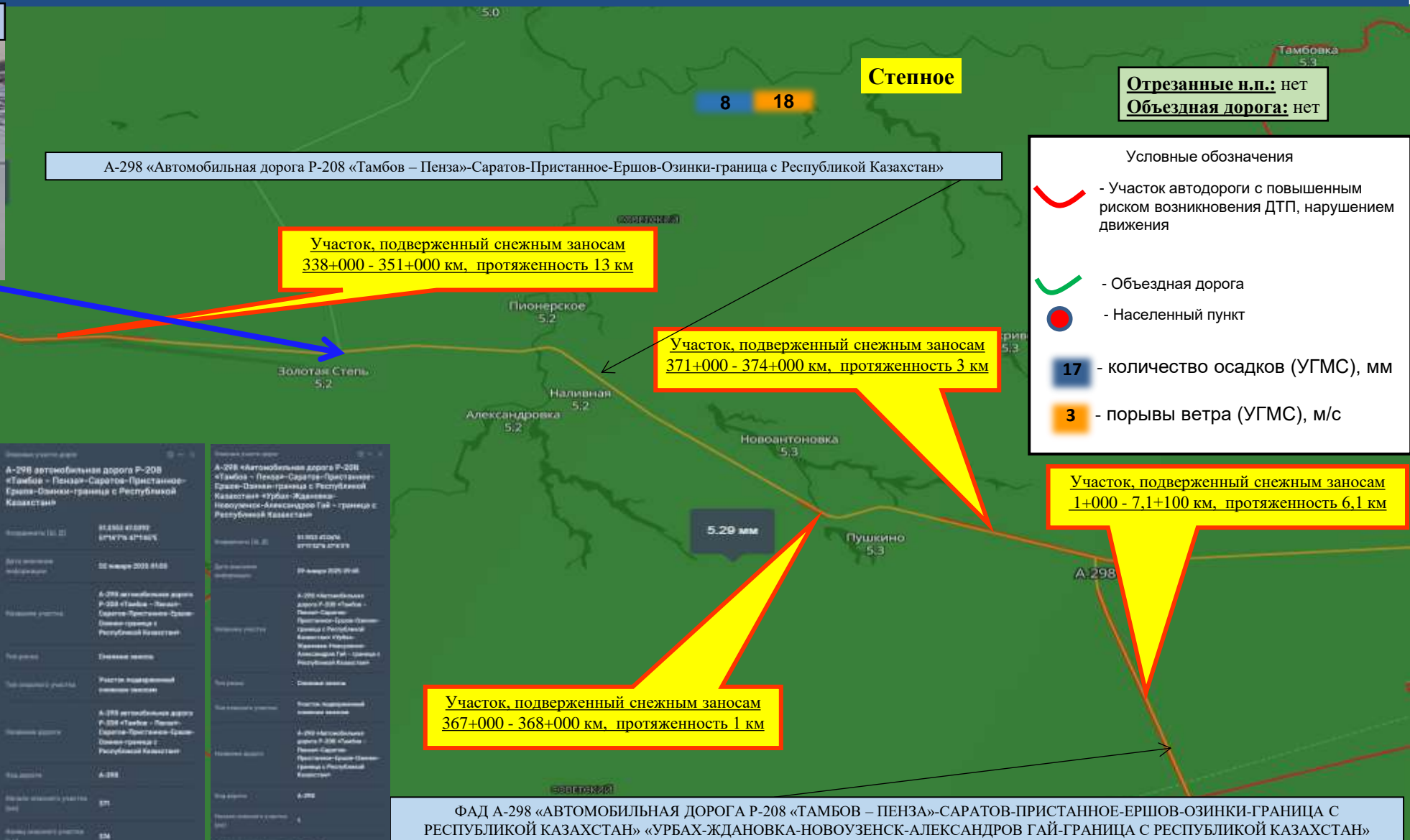
- Участок автодороги с повышенным риском возникновения ДТП, нарушением движения
- Объездная дорога
- Населенный пункт
- 17** - количество осадков (УГМС), мм
- 3** - порывы ветра (УГМС), м/с

Отрезанные н.п.: нет
Объездная дорога: нет

ИНФОРМАЦИОННЫЕ МАТЕРИАЛЫ ПО РИСКУ НАРУШЕНИЯ ТРАНСПОРТНОГО СООБЩЕНИЯ В СОВЕТСКОМ РАЙОНЕ, ВЫЗВАННОМУ НЕБЛАГОПРИЯТНЫМИ МЕТЕОЯВЛЕНИЯМИ (СИЛЬНЫЙ ВЕТЕР, СИЛЬНЫЙ СНЕГ, МЕТЕЛЬ) НА ФАД А-298 «АВТОМОБИЛЬНАЯ ДОРОГА Р-208 «ТАМБОВ – ПЕНЗА»-САРАТОВ-ПРИСТАННОЕ-ЕРШОВ-ОЗИНКИ-ГРАНИЦА С РЕСПУБЛИКОЙ КАЗАХСТАН» НА 05.01.2026

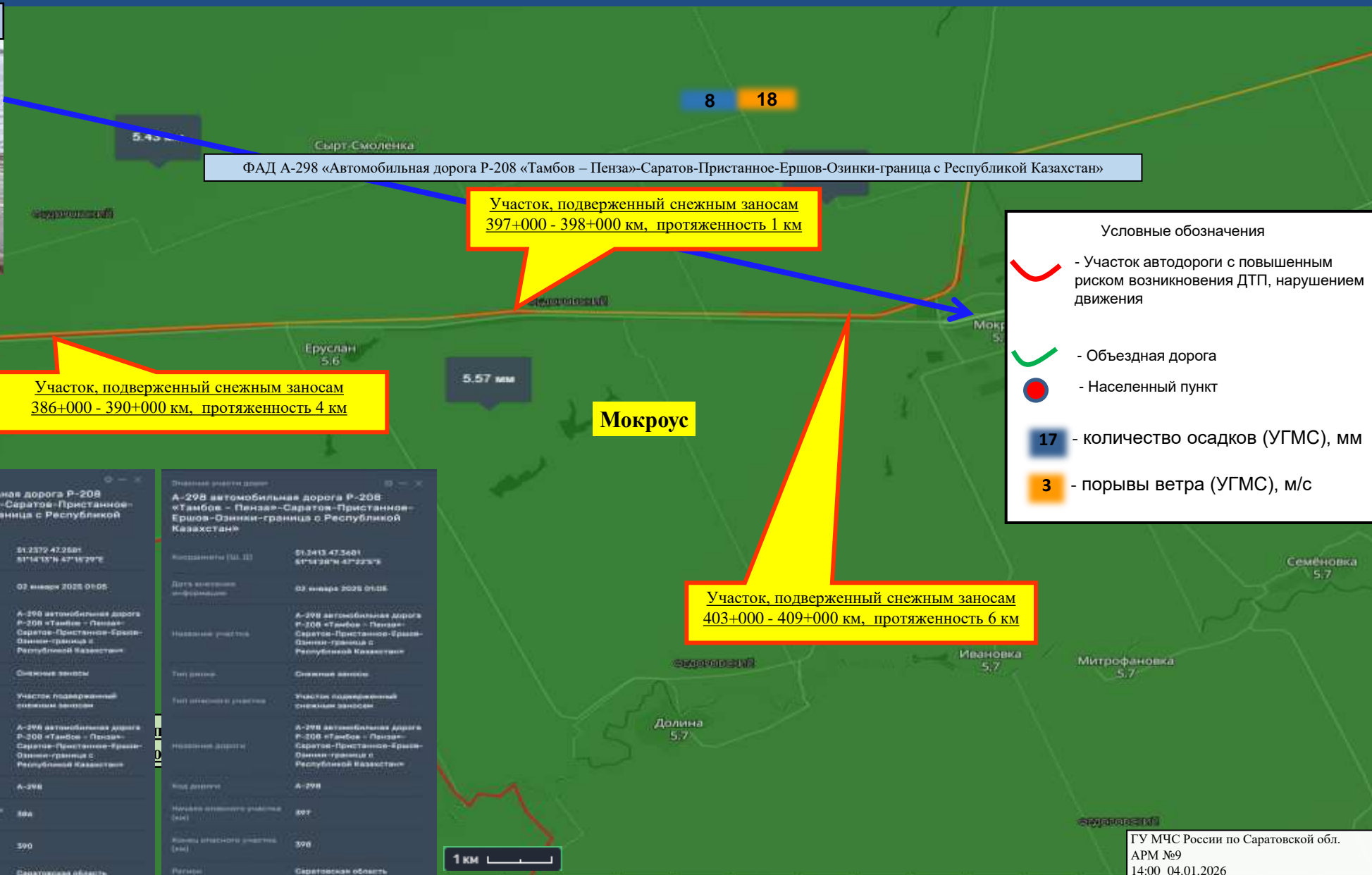


Камера ФАД



Идентификатор (ID)	Идентификатор (ID)	Идентификатор (ID)	Идентификатор (ID)
91309146484	91309146484	91309146484	91309146484
91309146484	91309146484	91309146484	91309146484
02 января 2025 01:00	02 января 2025 01:00	02 января 2025 01:00	02 января 2025 01:00
А-298 автомобильная дорога Р-208 «Тамбов – Пенза»-Саратов-Пристанное-Ершов-Озинки-граница с Республикой Казахстан	А-298 автомобильная дорога Р-208 «Тамбов – Пенза»-Саратов-Пристанное-Ершов-Озинки-граница с Республикой Казахстан	А-298 автомобильная дорога Р-208 «Тамбов – Пенза»-Саратов-Пристанное-Ершов-Озинки-граница с Республикой Казахстан	А-298 автомобильная дорога Р-208 «Тамбов – Пенза»-Саратов-Пристанное-Ершов-Озинки-граница с Республикой Казахстан
Снежная зима	Снежная зима	Снежная зима	Снежная зима
Участок подверженный снежным заносам	Участок подверженный снежным заносам	Участок подверженный снежным заносам	Участок подверженный снежным заносам
А-298 автомобильная дорога Р-208 «Тамбов – Пенза»-Саратов-Пристанное-Ершов-Озинки-граница с Республикой Казахстан	А-298 автомобильная дорога Р-208 «Тамбов – Пенза»-Саратов-Пристанное-Ершов-Озинки-граница с Республикой Казахстан	А-298 автомобильная дорога Р-208 «Тамбов – Пенза»-Саратов-Пристанное-Ершов-Озинки-граница с Республикой Казахстан	А-298 автомобильная дорога Р-208 «Тамбов – Пенза»-Саратов-Пристанное-Ершов-Озинки-граница с Республикой Казахстан
А-298	А-298	А-298	А-298
138	80	80	80
80	80	80	80
Саратовская область	Саратовская область	Саратовская область	Саратовская область
807 Уезд «Юбилей»	807 Уезд «Юбилей»	807 Уезд «Юбилей»	807 Уезд «Юбилей»

ИНФОРМАЦИОННЫЕ МАТЕРИАЛЫ ПО РИСКУ НАРУШЕНИЯ ТРАНСПОРТНОГО СООБЩЕНИЯ В ФЕДОРОВСКОМ РАЙОНЕ, ВЫЗВАННОМУ НЕБЛАГОПРИЯТНЫМИ МЕТЕОЯВЛЕНИЯМИ (СИЛЬНЫЙ ВЕТЕР, СИЛЬНЫЙ СНЕГ, МЕТЕЛЬ) НА ФАД А-298 «АВТОМОБИЛЬНАЯ ДОРОГА Р-208 «ТАМБОВ – ПЕНЗА»-САРАТОВ-ПРИСТАННОЕ-ЕРШОВ-ОЗИНКИ-ГРАНИЦА С РЕСПУБЛИКОЙ КАЗАХСТАН» НА 05.01.2026



Экранная информация

А-298 автомобильная дорога Р-208 «Тамбов – Пенза»-Саратов-Пристанное-Ершов-Озинки-граница с Республикой Казахстан»

Координаты (Ш, Д)	51.2497 47.4716 51°14'58"Ш 47°28'12"Д
Дата введения информации	02 января 2025 01:05
Название участка	А-298 автомобильная дорога Р-208 «Тамбов – Пенза»-Саратов-Пристанное-Ершов-Озинки-граница с Республикой Казахстан»
Тип риска	Снежные заносы
Тип опасного участка	Участок подверженный снежным заносам
Начало опасного участка (км)	403
Конец опасного участка (км)	409
Регион	Саратовская область
Организация	ФКУ Ущедор «Волга»

Экранная информация

А-298 автомобильная дорога Р-208 «Тамбов – Пенза»-Саратов-Пристанное-Ершов-Озинки-граница с Республикой Казахстан»

Координаты (Ш, Д)	51.2379 47.2681 51°14'13"Ш 47°16'29"Д
Дата введения информации	02 января 2025 01:05
Название участка	А-298 автомобильная дорога Р-208 «Тамбов – Пенза»-Саратов-Пристанное-Ершов-Озинки-граница с Республикой Казахстан»
Тип риска	Снежные заносы
Тип опасного участка	Участок подверженный снежным заносам
Начало опасного участка (км)	386
Конец опасного участка (км)	390
Регион	Саратовская область
Организация	ФКУ Ущедор «Волга»

Экранная информация

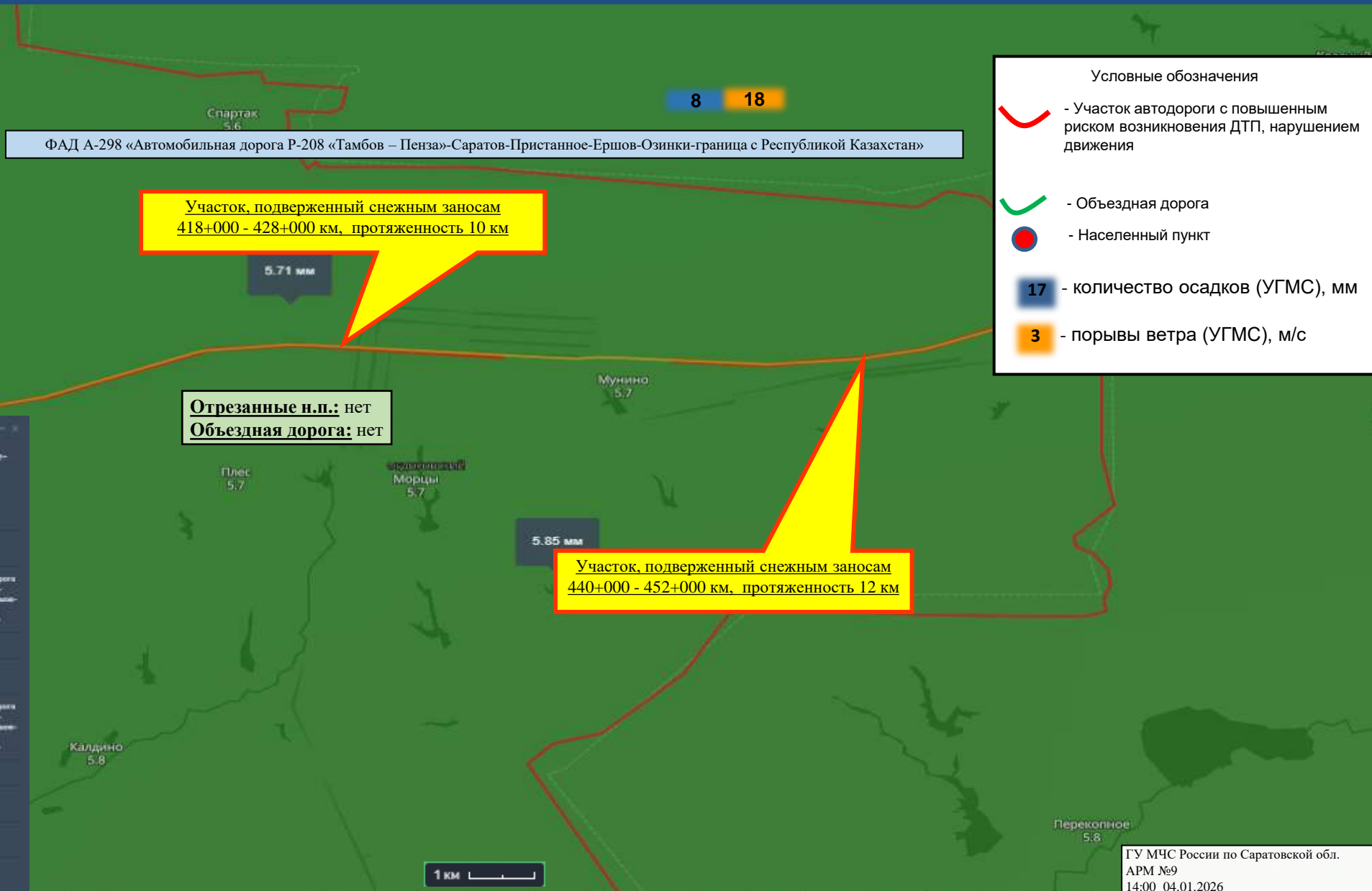
А-298 автомобильная дорога Р-208 «Тамбов – Пенза»-Саратов-Пристанное-Ершов-Озинки-граница с Республикой Казахстан»

Координаты (Ш, Д)	51.3413 47.3481 51°20'28"Ш 47°22'32"Д
Дата введения информации	02 января 2025 01:05
Название участка	А-298 автомобильная дорога Р-208 «Тамбов – Пенза»-Саратов-Пристанное-Ершов-Озинки-граница с Республикой Казахстан»
Тип риска	Снежные заносы
Тип опасного участка	Участок подверженный снежным заносам
Начало опасного участка (км)	403
Конец опасного участка (км)	409
Регион	Саратовская область
Организация	ФКУ Ущедор «Волга»

ИНФОРМАЦИОННЫЕ МАТЕРИАЛЫ ПО РИСКУ НАРУШЕНИЯ ТРАНСПОРТНОГО СООБЩЕНИЯ В ФЕДОРОВСКОМ РАЙОНЕ, ВЫЗВАННОМУ НЕБЛАГОПРИЯТНЫМИ МЕТЕОЯВЛЕНИЯМИ (СИЛЬНЫЙ ВЕТЕР, СИЛЬНЫЙ СНЕГ, МЕТЕЛЬ) НА ФАД А-298 «АВТОМОБИЛЬНАЯ ДОРОГА Р-208 «ТАМБОВ – ПЕНЗА»-САРАТОВ-ПРИСТАННОЕ-ЕРШОВ-ОЗИНКИ-ГРАНИЦА С РЕСПУБЛИКОЙ КАЗАХСТАН» НА 05.01.2026



Камера ФАД



ФАД А-298 «Автомобильная дорога Р-208 «Тамбов – Пенза»-Саратов-Пристанное-Ершов-Озинки-граница с Республикой Казахстан»

Участок, подверженный снежным заносам
418+000 - 428+000 км, протяженность 10 км

Участок, подверженный снежным заносам
440+000 - 452+000 км, протяженность 12 км

Отрезанные н.п.: нет
Объездная дорога: нет

- Условные обозначения
- Участок автодороги с повышенным риском возникновения ДТП, нарушением движения
 - Объездная дорога
 - Населенный пункт
 - 17** - количество осадков (УГМС), мм
 - 3** - порывы ветра (УГМС), м/с

Мокроус

Основные сведения	
Наименование (И.Д.)	А-298 автомобильная дорога Р-208 «Тамбов – Пенза»-Саратов-Пристанное-Ершов-Озинки-граница с Республикой Казахстан»
Координаты (И.Д.)	51.3187 47.2356 51°18'36"N 47°14'16"E
Дата внесения информации	02 января 2025 01:05
Наименование участка	А-298 автомобильная дорога Р-208 «Тамбов – Пенза»-Саратов-Пристанное-Ершов-Озинки-граница с Республикой Казахстан»
Тип участка	Снежный занос
Тип опасного участка	Участок подверженный снежным заносам
Наименование дороги	А-298 автомобильная дорога Р-208 «Тамбов – Пенза»-Саратов-Пристанное-Ершов-Озинки-граница с Республикой Казахстан»
Код дороги	А-298
Начало опасного участка (км)	418
Конец опасного участка (км)	428
Муниципальное образование	Саратовская область
Ответственный сотрудник	ФКУ Упрдор «Волга»

Основные сведения	
Наименование (И.Д.)	А-298 автомобильная дорога Р-208 «Тамбов – Пенза»-Саратов-Пристанное-Ершов-Озинки-граница с Республикой Казахстан»
Координаты (И.Д.)	51.3266 48.5011 51°19'42"N 48°10'3"E
Дата внесения информации	02 января 2025 01:05
Наименование участка	А-298 автомобильная дорога Р-208 «Тамбов – Пенза»-Саратов-Пристанное-Ершов-Озинки-граница с Республикой Казахстан»
Тип участка	Снежный занос
Тип опасного участка	Участок подверженный снежным заносам
Наименование дороги	А-298 автомобильная дорога Р-208 «Тамбов – Пенза»-Саратов-Пристанное-Ершов-Озинки-граница с Республикой Казахстан»
Код дороги	А-298
Начало опасного участка (км)	440
Конец опасного участка (км)	452
Муниципальное образование	Саратовская область
Ответственный сотрудник	ФКУ Упрдор «Волга»