



















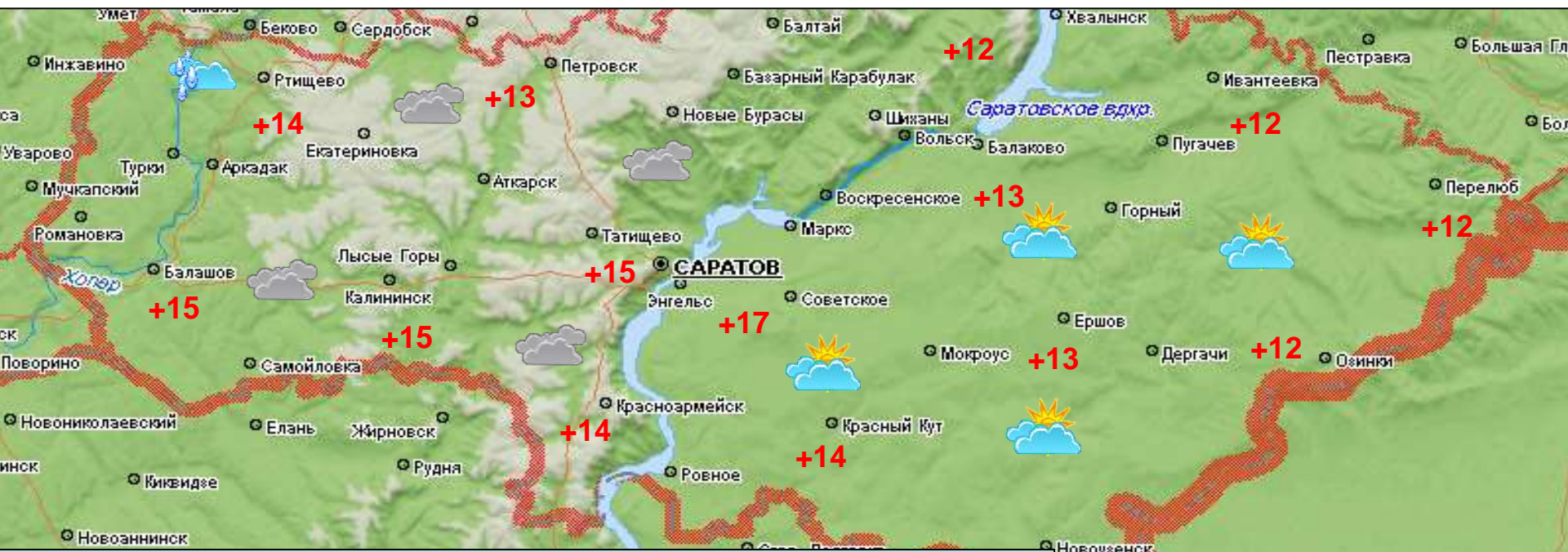


**ЕЖЕДНЕВНЫЙ ПРОГНОЗ ВОЗМОЖНЫХ  
ЧРЕЗВЫЧАЙНЫХ СИТУАЦИЙ НА ТЕРРИТОРИИ  
САРАТОВСКОЙ ОБЛАСТИ  
(на 05.05.2024)**

# ЕЖЕДНЕВНЫЙ МЕТЕОРОЛОГИЧЕСКИЙ ПРОГНОЗ НА ТЕРРИТОРИИ САРАТОВСКОЙ ОБЛАСТИ НА ДЕНЬ 05 МАЯ 2024 года

6.1.1.1

|  |  |  |   |
|--|--|--|---|
|  ясно                        |  гололёд  |  Облачно с прояснениями |  облачно               |
|  порывы ветра<br>более 15 м/с |  гроза    |  мокрый снег            |  небольшой снег        |
|  сильный снег                |  дождь    |  осадки<br>2,0          |  туман                 |
|  резкое понижение t°          |  морось   |  снег                   |  метель                |
|  |  изморозь |  небольшой дождь        |  гололедица на дорогах |



Переменная облачность. Ночью без существенных осадков. Днём местами в Правобережье небольшой дождь. Ветер западной четверти 5-10 м/с, днём 6-11 м/с, местами порывы 15-20 м/с. Температура ночью 0...+3°, в большинстве районов заморозки в воздухе и на поверхности почвы -0...-5°, днём +13...+18°.

**Опасные метеорологические явления (оранжевый уровень опасности):** ночью и утром в период с 03.05.2024 по 05.05.2024 местами по Саратовской области ожидаются заморозки в воздухе и на поверхности почвы -0...-5°.

**Неблагоприятные метеорологические явления (жёлтый уровень опасности):** днём 05.05.2024 местами по Саратовской области и в Саратове ожидается усиление юго-западного ветра, порывы 15-20 м/с. В лесах Саратовской области с 04.05.2024 по 05.05.2024 ожидается 2-3 класс, местами 1 и 4 класс пожароопасности.

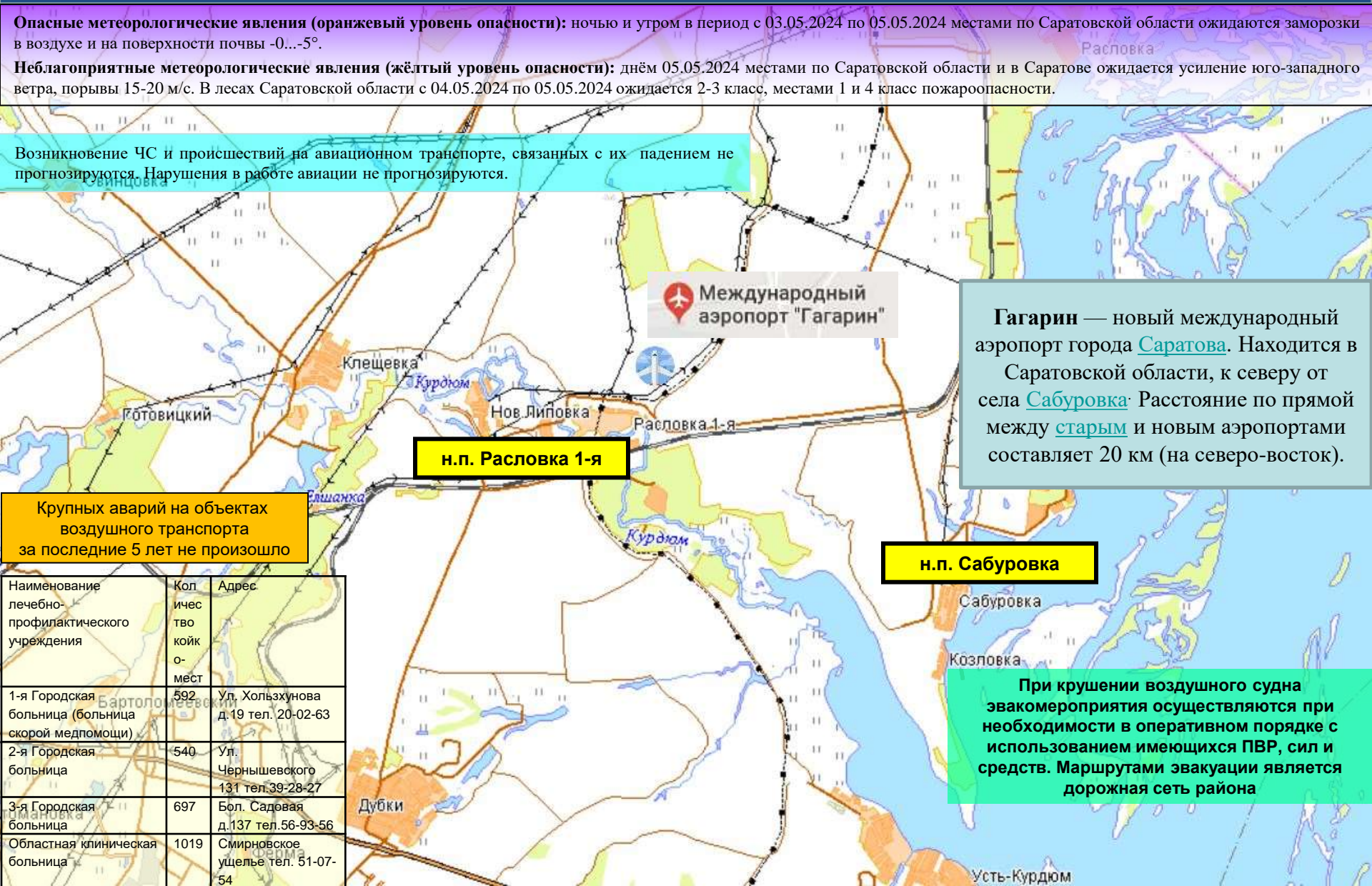
# РИСКИ ВОЗНИКНОВЕНИЯ АВАРИЙ НА ОБЪЕКТАХ ВОЗДУШНОГО ТРАНСПОРТА Г. САРАТОВ САРАТОВСКОЙ ОБЛАСТИ НА 05 МАЯ 2024 года

6.1.1.1.2

**Опасные метеорологические явления (оранжевый уровень опасности):** ночью и утром в период с 03.05.2024 по 05.05.2024 местами по Саратовской области ожидаются заморозки в воздухе и на поверхности почвы  $-0...-5^{\circ}$ .

**Неблагоприятные метеорологические явления (жёлтый уровень опасности):** днём 05.05.2024 местами по Саратовской области и в Саратове ожидается усиление юго-западного ветра, порывы 15-20 м/с. В лесах Саратовской области с 04.05.2024 по 05.05.2024 ожидается 2-3 класс, местами 1 и 4 класс пожароопасности.

Возникновение ЧС и происшествий на авиационном транспорте, связанных с их падением не прогнозируются. Нарушения в работе авиации не прогнозируются.



**Гагарин** — новый международный аэропорт города Саратова. Находится в Саратовской области, к северу от села Сабуровка: Расстояние по прямой между старым и новым аэропортами составляет 20 км (на северо-восток).

**н.п. Расловка 1-я**

**н.п. Сабуровка**

Крупных аварий на объектах воздушного транспорта за последние 5 лет не произошло

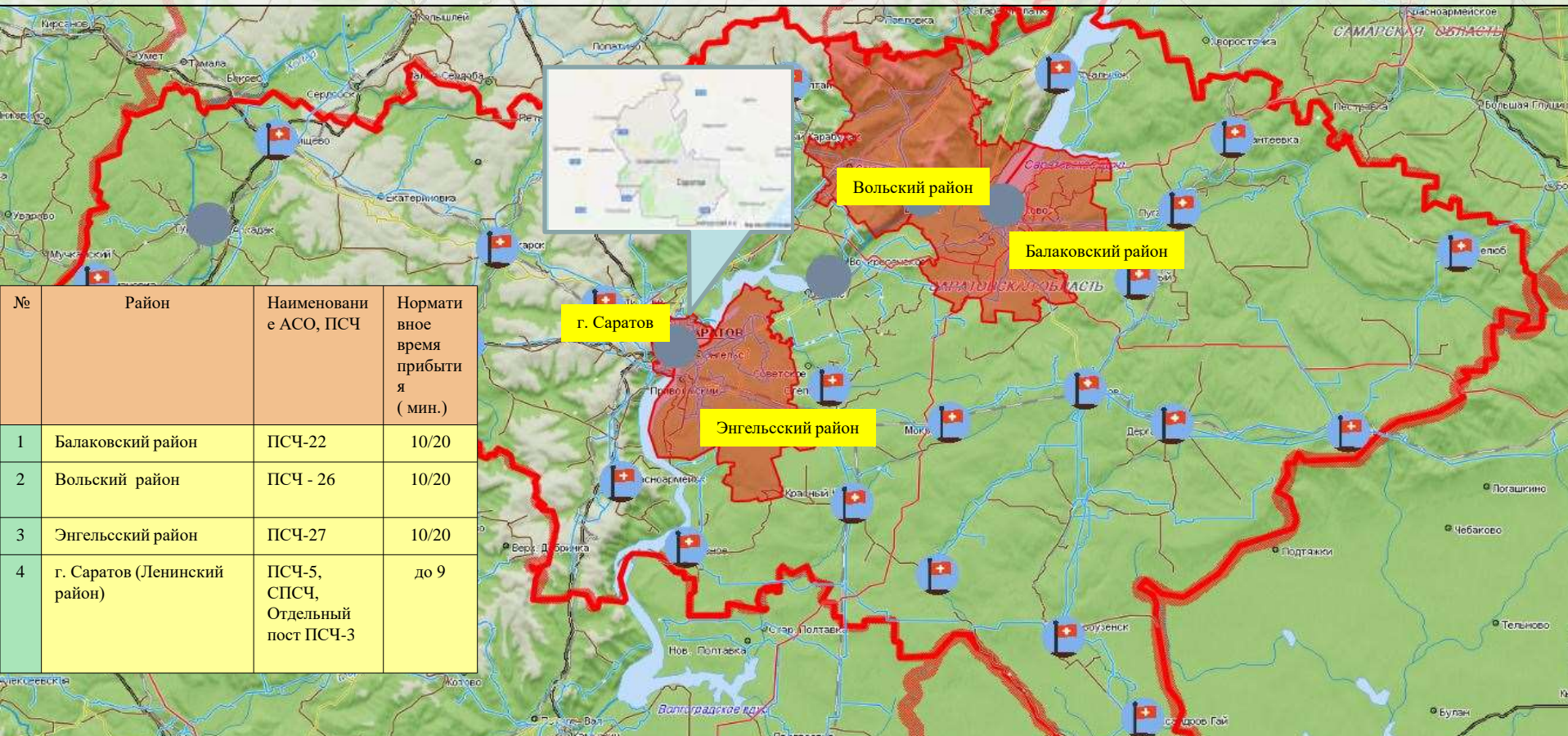
| Наименование лечебно-профилактического учреждения  | Кол-во койко-мест | Адрес                              |
|--|-------------------|------------------------------------|
| 1-я Городская больница (больница скорой медпомощи) | 592               | Ул. Хользунова д.19 тел. 20-02-63  |
| 2-я Городская больница                             | 540               | Ул. Чернышевского 131 тел.39-28-27 |
| 3-я Городская больница                             | 697               | Бол. Садовая д.137 тел.56-93-56    |
| Областная клиническая больница                     | 1019              | Смирновское ущелье тел. 51-07-54   |

При крушении воздушного судна эвакуационные мероприятия осуществляются при необходимости в оперативном порядке с использованием имеющихся ПВР, сил и средств. Маршрутами эвакуации является дорожная сеть района

# РИСКИ ВОЗНИКНОВЕНИЯ ТЕХНОГЕННЫХ ПОЖАРОВ НА ТЕРРИТОРИИ САРАТОВСКОЙ ОБЛАСТИ НА 05 МАЯ 2024 года

**Опасные метеорологические явления (оранжевый уровень опасности):** ночью и утром в период с 03.05.2024 по 05.05.2024 местами по Саратовской области ожидаются заморозки в воздухе и на поверхности почвы  $-0...-5^{\circ}$ .

**Неблагоприятные метеорологические явления (жёлтый уровень опасности):** днём 05.05.2024 местами по Саратовской области и в Саратове ожидается усиление юго-западного ветра, порывы 15-20 м/с. В лесах Саратовской области с 04.05.2024 по 05.05.2024 ожидается 2-3 класс, местами 1 и 4 класс пожароопасности.



## Сценарий возможного развития ЧС по пожарам :

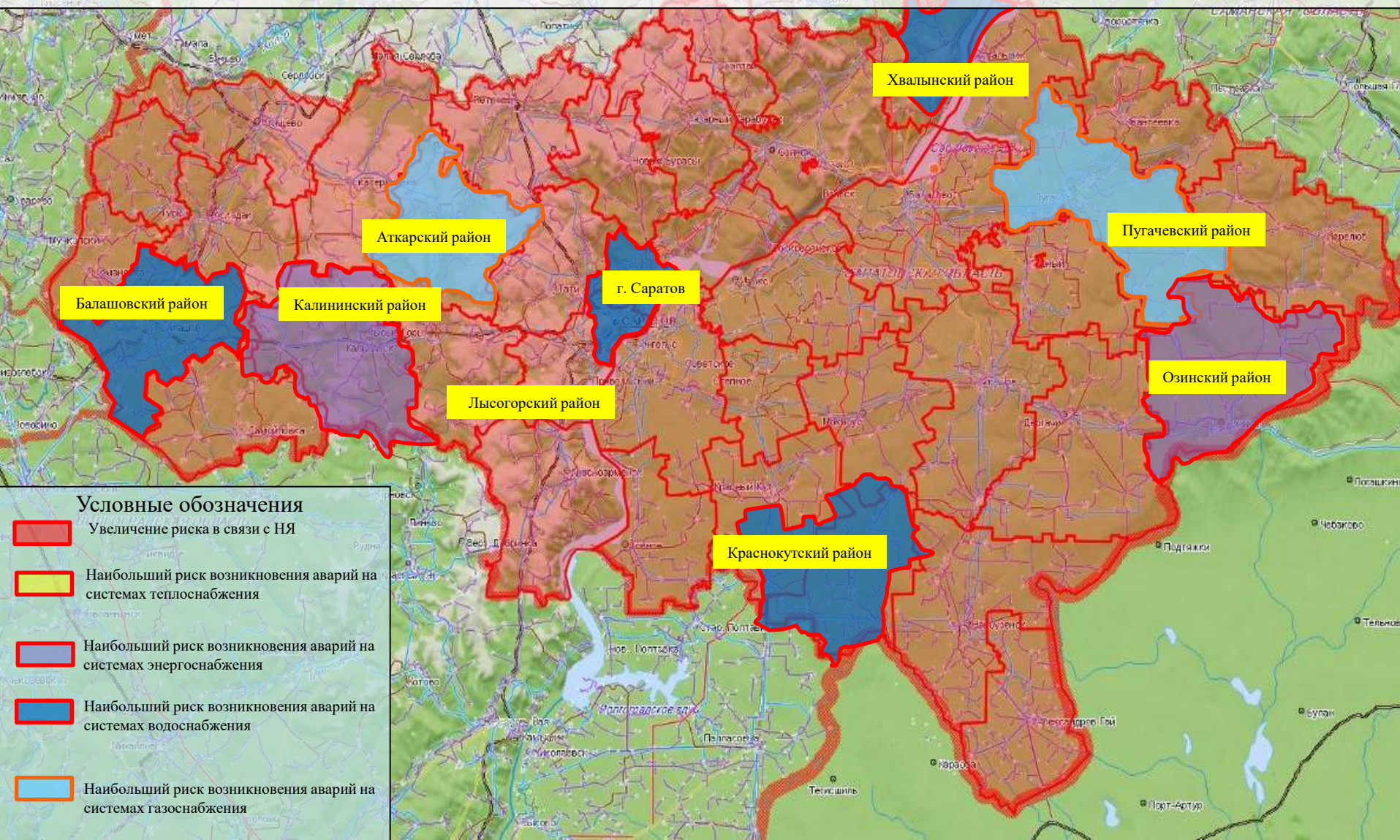
Существует вероятность возникновения техногенных пожаров, связанных с несоблюдением правил пожарной безопасности, неосторожным обращением с огнем и высокими температурами воздуха. По статистическим данным наиболее уязвимыми муниципальными районами по области являются: г. Саратов (ПСЧ г. Саратов), Балаковский (ПСЧ - 22), Энгельский (ПСЧ - 27), Вольский (ПСЧ – 26) муниципальные районы, а также Ленинский район (ПСЧ-5, СПСЧ, Отдельный пост ПСЧ-3) г. Саратова. Источник происшествий – курение в нетрезвом виде, изношенность бытовых приборов, несоблюдение правил пожарной безопасности, неправильная эксплуатация газового и другого оборудования, самовольное подключение к газовым сетям, бесконтрольное использование неисправных газовых баллонов, нарушение правил устройства и эксплуатации электрооборудования, нарушение правил устройства и эксплуатации печи.

# РИСК ВОЗНИКНОВЕНИЯ АВАРИИ НА СИСТЕМАХ ЖКХ И ЭНЕРГЕТИКИ НА ТЕРРИТОРИИ САРАТОВСКОЙ ОБЛАСТИ НА 05 МАЯ 2024 года

6.1.1.1.4

**Опасные метеорологические явления (оранжевый уровень опасности):** ночью и утром в период с 03.05.2024 по 05.05.2024 местами по Саратовской области ожидаются заморозки в воздухе и на поверхности почвы  $-0...-5^{\circ}$ .

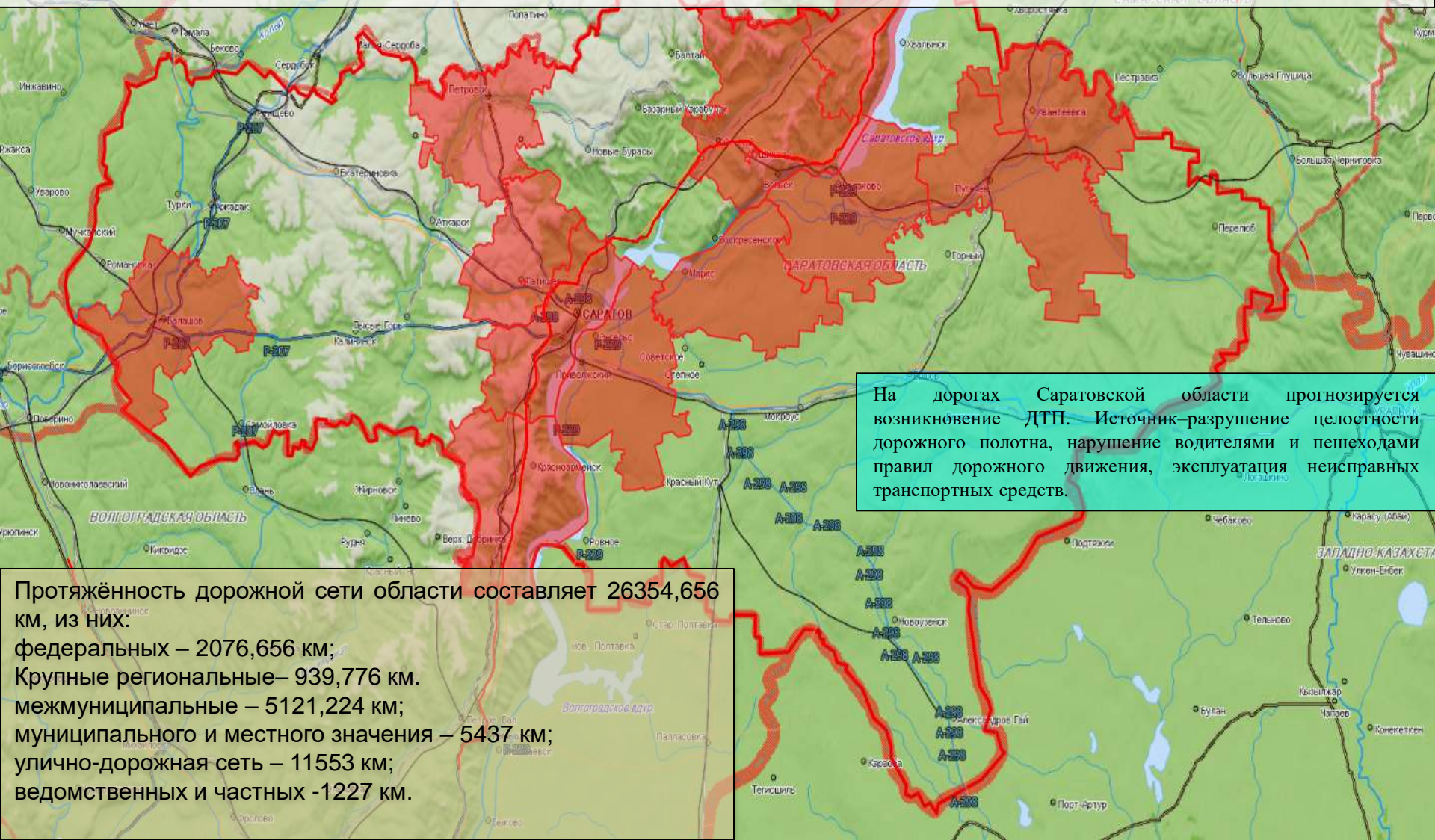
**Неблагоприятные метеорологические явления (жёлтый уровень опасности):** днём 05.05.2024 местами по Саратовской области и в Саратове ожидается усиление юго-западного ветра, порывы 15-20 м/с. В лесах Саратовской области с 04.05.2024 по 05.05.2024 ожидается 2-3 класс, местами 1 и 4 класс пожароопасности.



# РИСКИ ВОЗНИКНОВЕНИЯ ДТП НА 05 МАЯ 2024 года

**Опасные метеорологические явления (оранжевый уровень опасности):** ночью и утром в период с 03.05.2024 по 05.05.2024 местами по Саратовской области ожидаются заморозки в воздухе и на поверхности почвы  $-0...-5^{\circ}$ .

**Неблагоприятные метеорологические явления (жёлтый уровень опасности):** днём 05.05.2024 местами по Саратовской области и в Саратове ожидается усиление юго-западного ветра, порывы 15-20 м/с. В лесах Саратовской области с 04.05.2024 по 05.05.2024 ожидается 2-3 класс, местами 1 и 4 класс пожароопасности.



На дорогах Саратовской области прогнозируется возникновение ДТП. Источник – разрушение целостности дорожного полотна, нарушение водителями и пешеходами правил дорожного движения, эксплуатация неисправных транспортных средств.

Протяжённость дорожной сети области составляет 26354,656 км, из них:

- федеральных – 2076,656 км;
- Крупные региональные – 939,776 км;
- межмуниципальные – 5121,224 км;
- муниципального и местного значения – 5437 км;
- улично-дорожная сеть – 11553 км;
- ведомственных и частных -1227 км.

# РИСК ВОЗНИКНОВЕНИЯ ЧС СВЯЗАННЫХ С БИОЛОГИЧЕСКОЙ ОПАСНОСТЬЮ НА ТЕРРИТОРИИ САРАТОВСКОЙ ОБЛАСТИ НА 05 МАЯ 2024 года

**Опасные метеорологические явления (оранжевый уровень опасности):** ночью и утром в период с 03.05.2024 по 05.05.2024 местами по Саратовской области ожидаются заморозки в воздухе и на поверхности почвы  $-0...-5^{\circ}$ .

**Неблагоприятные метеорологические явления (жёлтый уровень опасности):** днём 05.05.2024 местами по Саратовской области и в Саратове ожидается усиление юго-западного ветра, порывы 15-20 м/с. В лесах Саратовской области с 04.05.2024 по 05.05.2024 ожидается 2-3 класс, местами 1 и 4 класс пожароопасности.



## Сценарий возможного развития биолого-социальных ЧС:

Существует вероятность возникновения единичных очагов особо опасных острых инфекционных болезней сельскохозяйственных животных (Источник ЧС - инфицированные корма, вода, хищные птицы, плотоядные животные).

В большинстве районов области сохраняется вероятность заболевания животных бешенством.

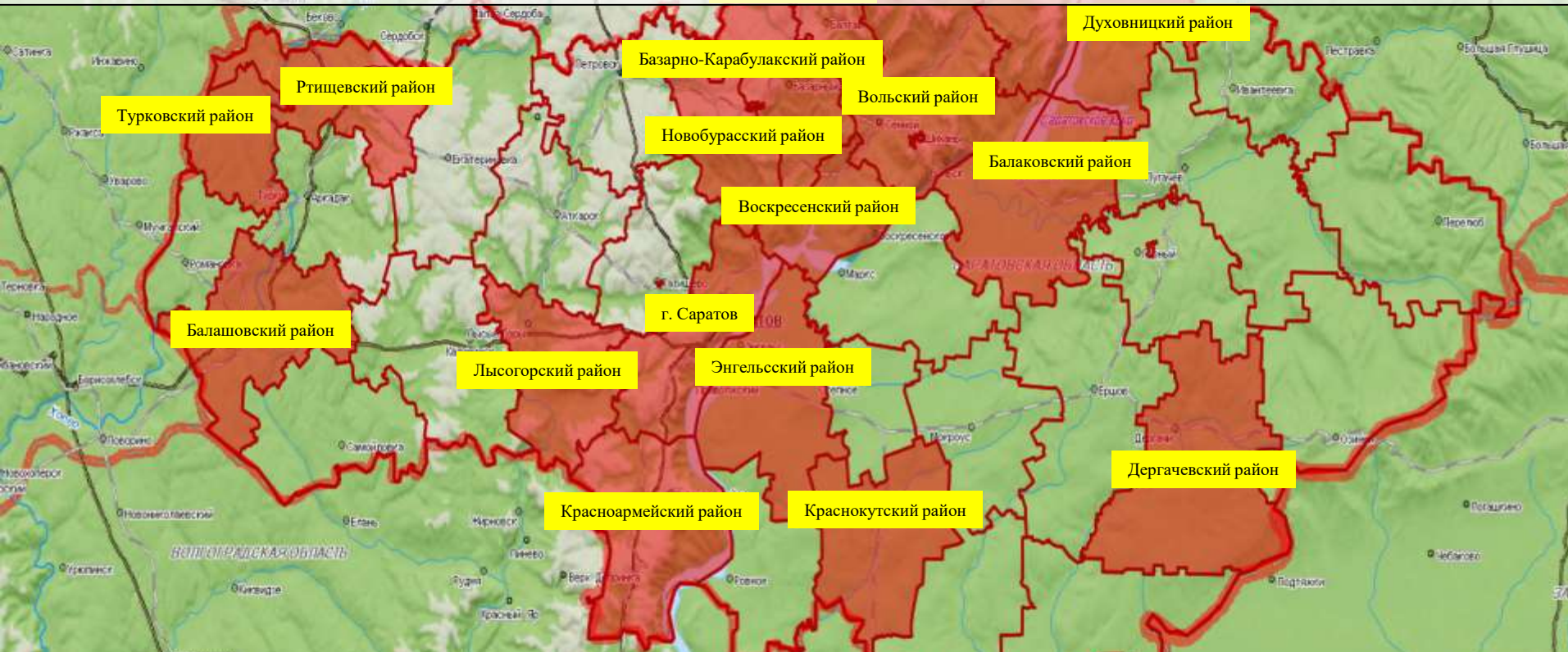
Существует вероятность возникновения очагов африканской чумы свиней.

# РИСК ВОЗНИКНОВЕНИЯ ПРИРОДНЫХ ПОЖАРОВ НА ТЕРРИТОРИИ САРАТОВСКОЙ ОБЛАСТИ НА 05 МАЯ 2024 года


6.1.1.1.7


**Опасные метеорологические явления (оранжевый уровень опасности):** ночью и утром в период с 03.05.2024 по 05.05.2024 местами по Саратовской области ожидаются заморозки в воздухе и на поверхности почвы  $-0...-5^{\circ}$ .

**Неблагоприятные метеорологические явления (жёлтый уровень опасности):** днём 05.05.2024 местами по Саратовской области и в Саратове ожидается усиление юго-западного ветра, порывы 15-20 м/с. В лесах Саратовской области с 04.05.2024 по 05.05.2024 ожидается 2-3 класс, местами 1 и 4 класс пожароопасности.



## Условные обозначения

 - районы с риском перехода природных пожаров на населенные пункты

 - Вольский - муниципальный район

При ухудшении пожароопасной обстановки, сопровождающейся нарушением правил пожарной безопасности в лесах, существует вероятность перехода природных пожаров на населенные пункты: пос. Арзянка, с. Большой Мелик, с. Репное, с. Алмазово Балашовского МР, с. Балтай, с. Царевщина Балтайского МР, Базарный Карабулак, р.п. Свободный, с. Хватовка Базарно-Карабулакского МР, пос. Грачи, пос. Головановский Балаковского МР, пос. Карьер, г. Вольск, Вольского МР, с. Букатовка Воскресенского МР, р.п. Дергачи Дергачевского МР, с. Новозахаркино, пос. Полеводинский Духовницкого МР, с. Садовое Красноармейского МР, с. Дьяковка Краснокутского МР, с. Шереметьевка, с. Старая Красавка, пос. Нагорный, д. Николаевка с. Урицкое, п. Барсучий, р.п. Лысые Горы Лысогорского МР, с. Ириновка, с. Рыбхоз, р.п. Новые Бурасы, пос. Бурасы, с. Лох, пос. Знание, пос. Динамовский Новобурасского МР, с. Ключи Ртищевского МР, д. Чапаевка, р.п. Турки, с. Трубетчино, с. Чириково Турковского МР, с. Старая Яблонка, с. Подлесное Хвалынского, г. Энгельс, пос. Дом отдыха «Ударник» Энгельского МР, г. Саратов, р.п. Красный Октябрь, ст. Бурки, с. Константиновка МО г. Саратов и г. Шиханы МО г. Шиханы.

