

# ИНФОРМАЦИОННЫЕ МАТЕРИАЛЫ ПО ОСАДКАМ НА ТЕРРИТОРИИ САРАТОВСКОЙ ОБЛАСТИ (РИСК НАРУШЕНИЯ ЭЛЕКТРОСНАБЖЕНИЯ НА 01.02.2026)



Район	Осадки (мм)	Порывы ветра (м/с)	Протяженность ЛЭП/ТП (шт.)	Кол-во домов /населения	Износ систем (%)
Турковский р-н	19	14	1031,6/217	5039/9226	70%
Ртищевский р-н	19	14	1582,5/360	16593/49559	70%
Екатериновский р-н	19	14	1548/4	6351/16040	70%
Петровский р-н	19	14	1076/9	13489/35450	70%
Романовский р-н	19	14	471,9/246	5113/11873	70%
Аркадакский р-н	19	14	1089,2/7	7461/18618	70%
Балашовский р-н	19	14	2 792 2/38	33415/98902	70%

Прогноз на 01.02.2026 06:00 (UTC)  
Прогнозируемые данные по часам

▶ +0ч +6ч +12ч +18ч +24ч +30ч +36ч +42ч +48ч +54ч +60ч

# ИНФОРМАЦИОННЫЕ МАТЕРИАЛЫ ПО ПОРЫВАМ ВЕТРА НА ТЕРРИТОРИИ

## БАЛАШОВСКОГО РАЙОНА САРАТОВСКОЙ ОБЛАСТИ (РИСК НАРУШЕНИЯ ЭЛЕКТРОСНАБЖЕНИЯ НА 01.02.2026)



Прогноз на 01.02.2026 06:00 (UTC)  
Прогнозируемые данные по часам

▶ +0ч +6ч +12ч +18ч +24ч +30ч +36ч +42ч +48ч +54ч +60ч +66ч

ГУ МЧС России по Саратовской обл.  
АРМ №9  
14:00 31.01.2026  
Исп. Тюрина Н.А.  
тел. 3666-7502

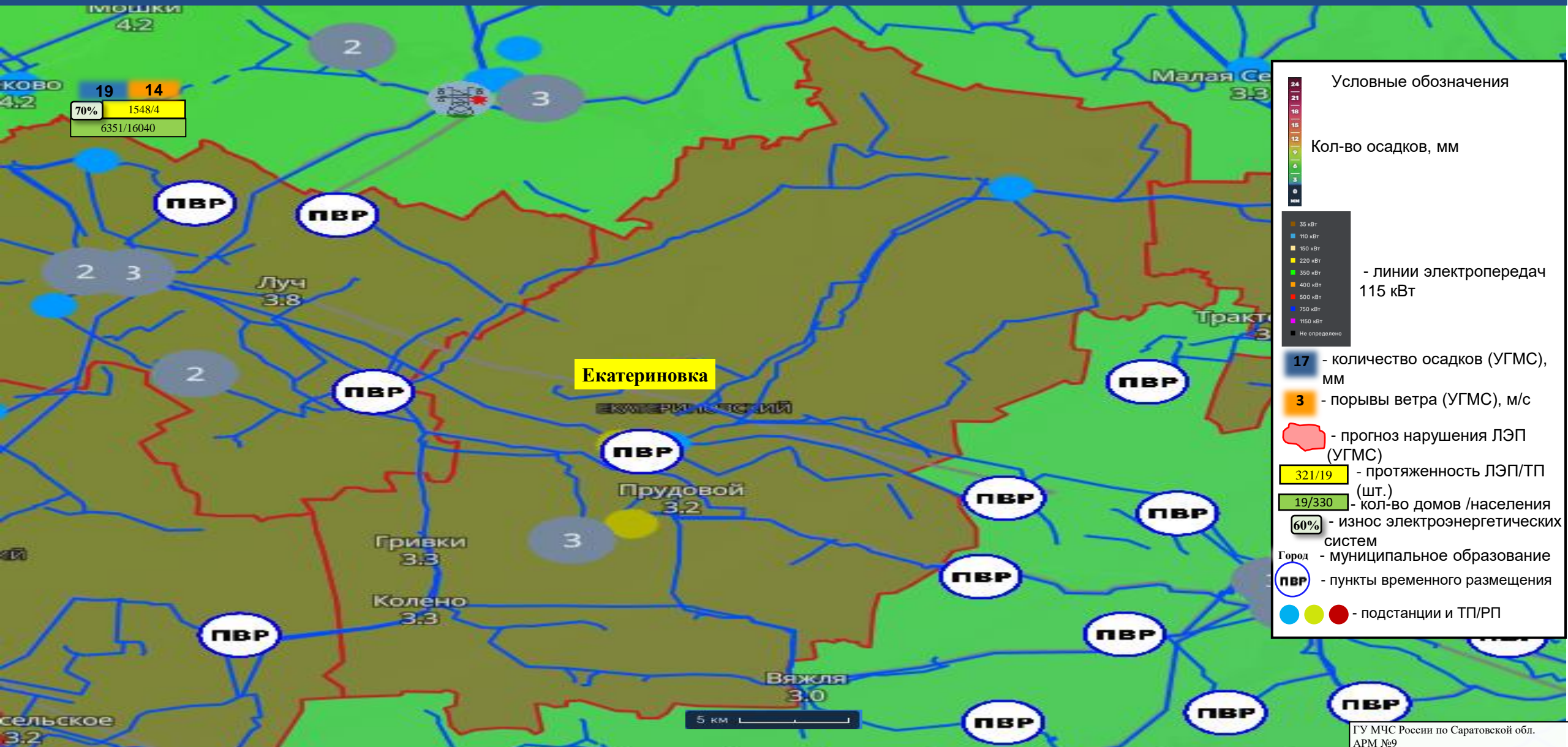
# ИНФОРМАЦИОННЫЕ МАТЕРИАЛЫ ПО ОСАДКАМ НА ТЕРРИТОРИИ

## АРКАДАКСКОГО РАЙОНА САРАТОВСКОЙ ОБЛАСТИ (РИСК НАРУШЕНИЯ ЭЛЕКТРОСНАБЖЕНИЯ НА 01.02.2026)



# ИНФОРМАЦИОННЫЕ МАТЕРИАЛЫ ПО ОСАДКАМ НА ТЕРРИТОРИИ

## ЕКАТЕРИНОВСКОГО РАЙОНА САРАТОВСКОЙ ОБЛАСТИ (РИСК НАРУШЕНИЯ ЭЛЕКТРОСНАБЖЕНИЯ НА 01.02.2026)



Прогноз на 01.02.2026 06:00 (UTC)  
Прогнозируемые данные по часам

+0ч +6ч +12ч +18ч +24ч +30ч +36ч

ГУ МЧС России по Саратовской обл.  
АРМ №9  
14:00 31.01.2026  
Исп. Тюрина Н.А.  
тел. 3666-7502

# ИНФОРМАЦИОННЫЕ МАТЕРИАЛЫ ПО ОСАДКАМ НА ТЕРРИТОРИИ

## ПЕТРОВСКОГО РАЙОНА САРАТОВСКОЙ ОБЛАСТИ (РИСК НАРУШЕНИЯ ЭЛЕКТРОСНАБЖЕНИЯ НА 01.02.2026)



19 14  
70% 1076/9  
13489/35450

### Условные обозначения

Кол-во осадков, мм

- 35 кВТ
- 110 кВТ
- 150 кВТ
- 220 кВТ
- 350 кВТ
- 400 кВТ
- 500 кВТ
- 750 кВТ
- 1150 кВТ
- Не определено

- линии электропередач 115 кВТ

17 - количество осадков (УГМС), мм

3 - порывы ветра (УГМС), м/с

- прогноз нарушения ЛЭП (УГМС)

321/19 - протяженность ЛЭП/ТП (шт.)

19/330 - кол-во домов /населения

60% - износ электроэнергетических систем

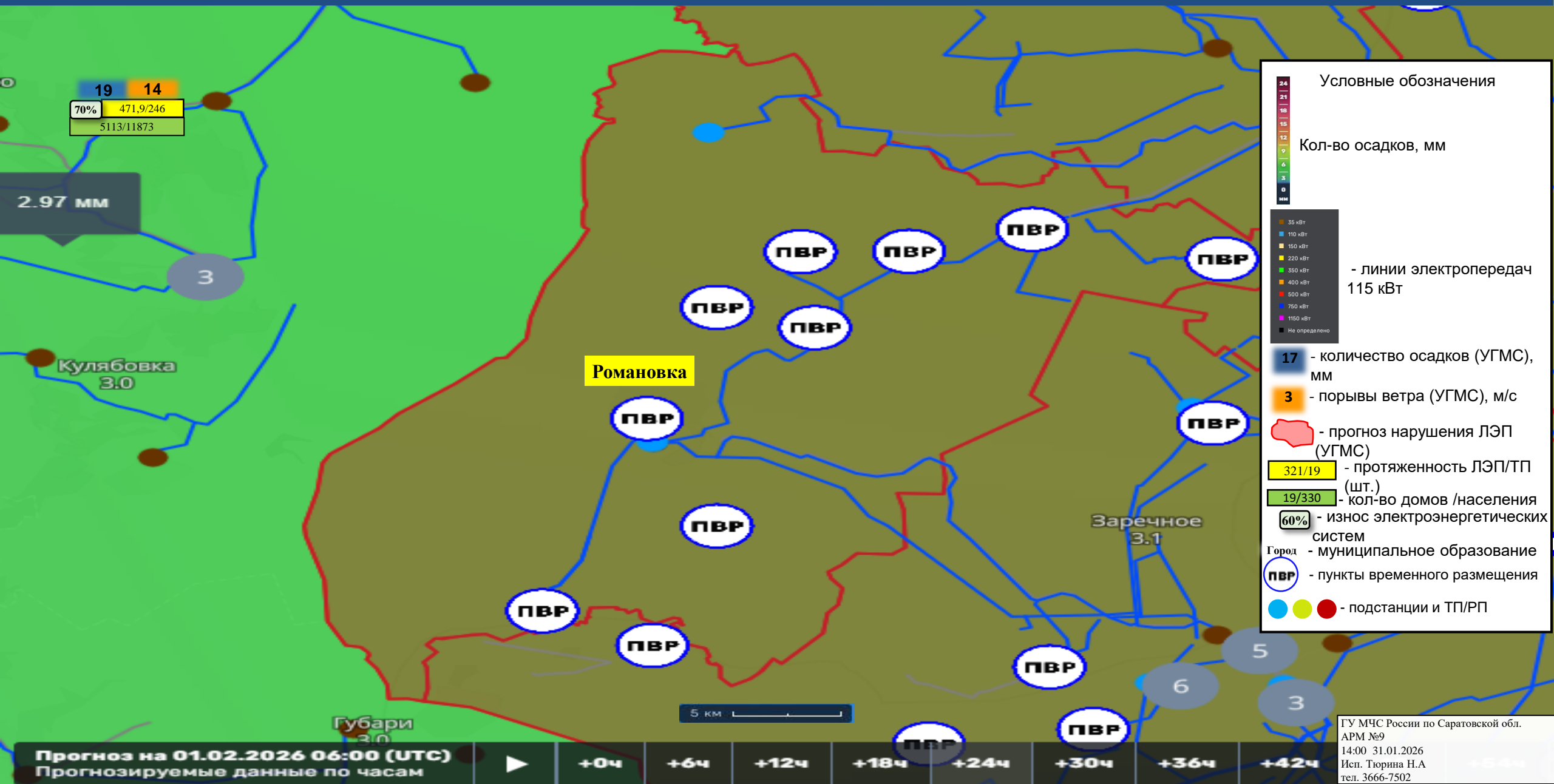
Город - муниципальное образование

ПВР - пункты временного размещения

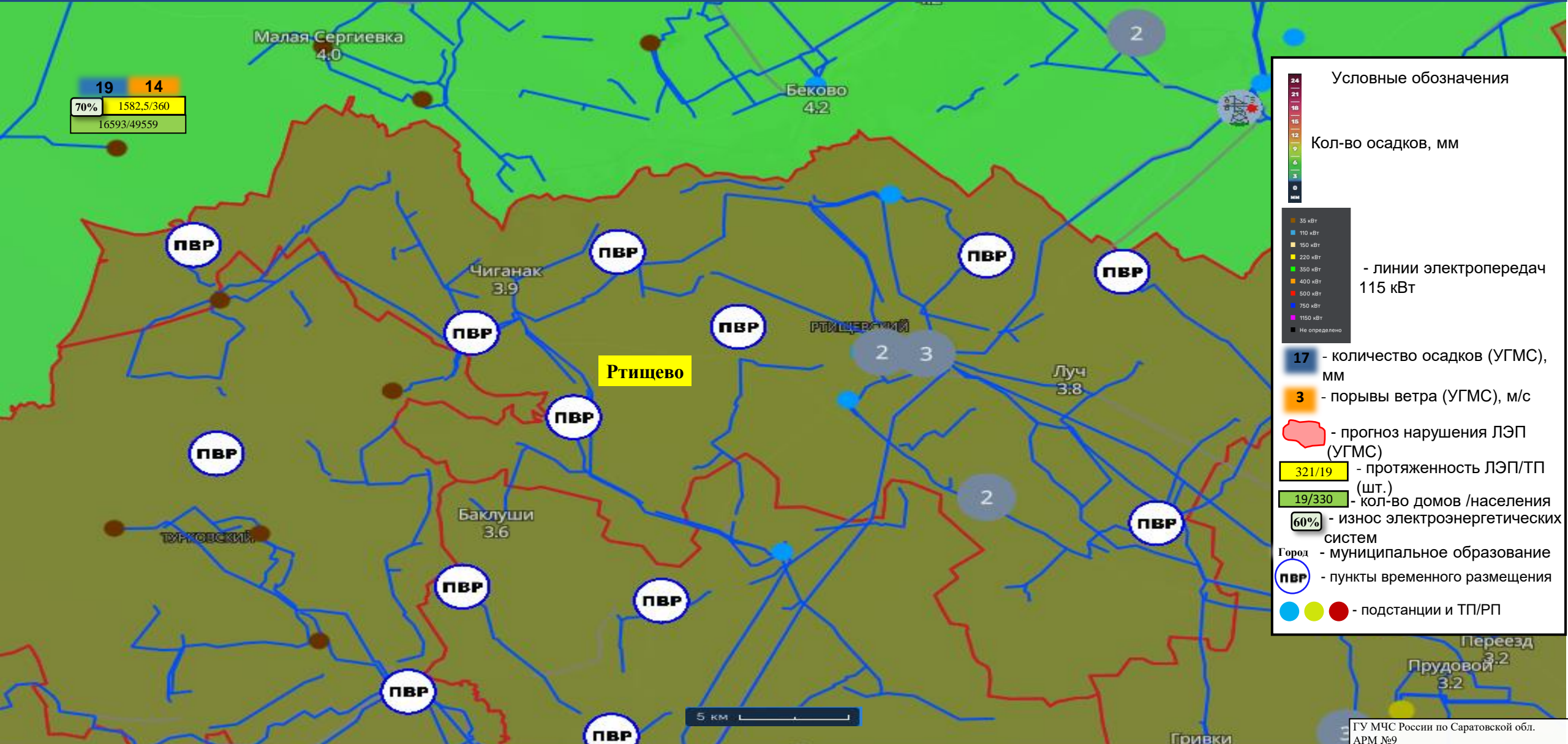
● - подстанции и ТП/РП

# ИНФОРМАЦИОННЫЕ МАТЕРИАЛЫ ПО ОСАДКАМ НА ТЕРРИТОРИИ

## РОМАНОВСКОГО РАЙОНА САРАТОВСКОЙ ОБЛАСТИ (РИСК НАРУШЕНИЯ ЭЛЕКТРОСНАБЖЕНИЯ НА 01.02.2026)



# ИНФОРМАЦИОННЫЕ МАТЕРИАЛЫ ПО ОСАДКАМ НА ТЕРРИТОРИИ РТИЦЕВСКОГО РАЙОНА САРАТОВСКОЙ ОБЛАСТИ (РИСК НАРУШЕНИЯ ЭЛЕКТРОСНАБЖЕНИЯ НА 01.02.2026)



19 14  
70% 1582,5/360  
16593/49559

**Условные обозначения**

Кол-во осадков, мм

- 35 кВт
- 110 кВт
- 150 кВт
- 220 кВт
- 350 кВт
- 400 кВт
- 500 кВт
- 750 кВт
- 1150 кВт
- Не определено

- линии электропередач 115 кВт

17 - количество осадков (УГМС), мм

3 - порывы ветра (УГМС), м/с

- прогноз нарушения ЛЭП (УГМС)

321/19 - протяженность ЛЭП/ТП (шт.)

19/330 - кол-во домов /населения

60% - износ электроэнергетических систем

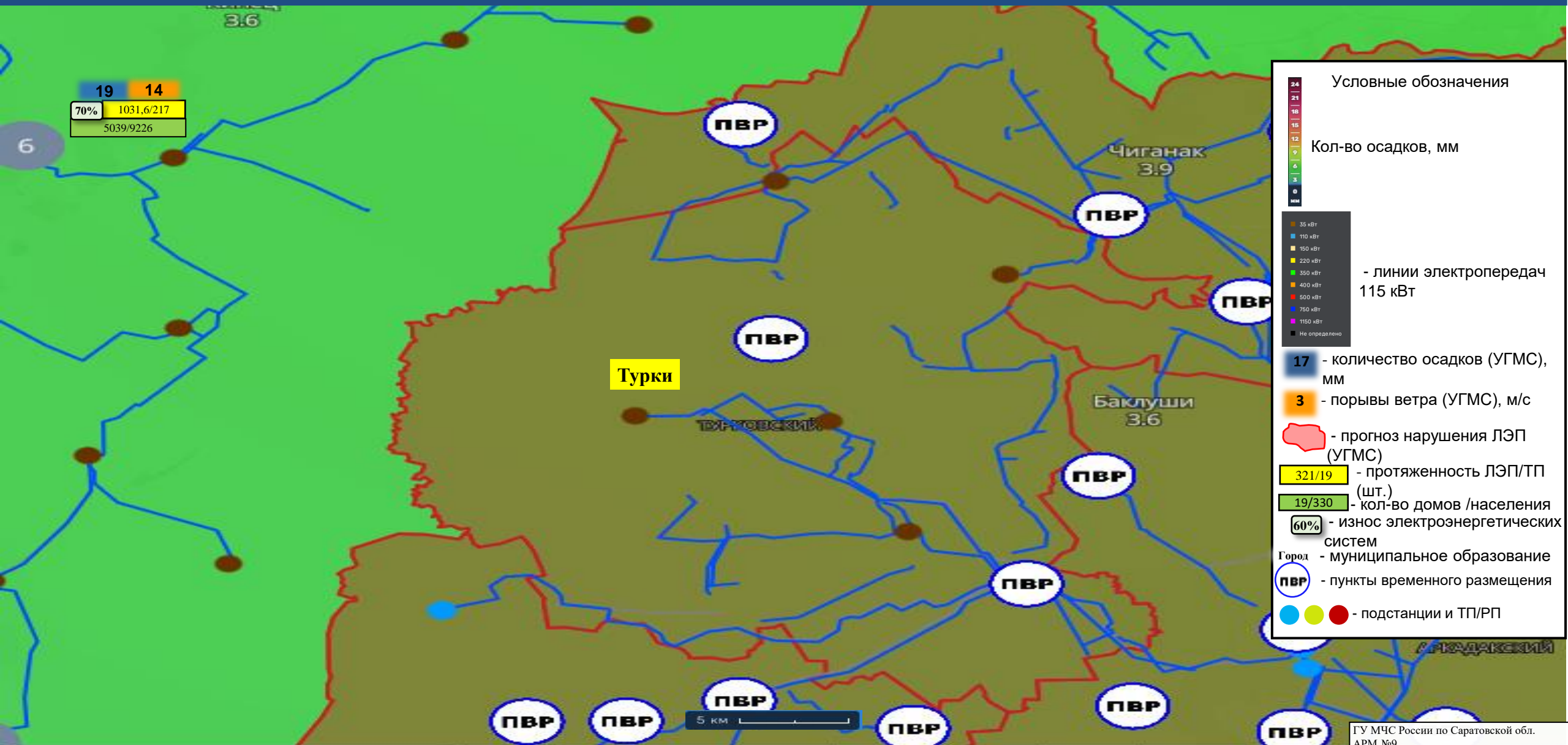
Город - муниципальное образование

ПВР - пункты временного размещения

● ● ● - подстанции и ТП/РП

# ИНФОРМАЦИОННЫЕ МАТЕРИАЛЫ ПО ОСАДКАМ НА ТЕРРИТОРИИ

## ТУРКОВСКОГО РАЙОНА САРАТОВСКОЙ ОБЛАСТИ (РИСК НАРУШЕНИЯ ЭЛЕКТРОСНАБЖЕНИЯ НА 01.02.2026)



Прогноз на 01.02.2026 06:00 (UTC)  
Прогнозируемые данные по часам

+0ч +6ч +12ч +18ч +24ч +30ч +36ч +42ч

ГУ МЧС России по Саратовской обл.  
АРМ №9  
14:00 31.01.2026  
Исп. Тюрина Н.А.  
тел. 3666-7502

# ИНФОРМАЦИОННЫЕ МАТЕРИАЛЫ ПО ОСАДКАМ НА ТЕРРИТОРИИ САРАТОВСКОЙ ОБЛАСТИ (РИСК НАРУШЕНИЯ ТРАНСПОРТНОГО СООБЩЕНИЯ НА 01.02.2026)



**Прогноз на 01.02.2026 06:00 (UTC)**  
Прогнозируемые данные по часам

▶ +0ч +6ч +12ч +18ч +24ч +30ч +36ч +42ч +48ч +54ч +60ч +66ч

ГУ МЧС России по Саратовской обл.  
АРМ №9  
14:00 31.01.2026  
Исп. Тюрина Н.А.  
тел. 3666-7502

# ИНФОРМАЦИОННЫЕ МАТЕРИАЛЫ ПО РИСКУ НАРУШЕНИЯ ТРАНСПОРТНОГО СООБЩЕНИЯ В ЕКАТЕРИНОВСКОМ РАЙОНЕ, ВЫЗВАННОМУ НЕБЛАГОПРИЯТНЫМИ МЕТЕОЯВЛЕНИЯМИ (ОСАДКАМИ В ВИДЕ СНЕГА) НА ФАД А-298 «АВТОМОБИЛЬНАЯ ДОРОГА Р-208 «ТАМБОВ – ПЕНЗА»-САРАТОВ-ПРИСТАННОЕ-ЕРШОВ-ОЗИНКИ-ГРАНИЦА С РЕСПУБЛИКОЙ КАЗАХСТАН» (НА 01.02.2026)

Камера ФАД  
км 154+790, А-298 а/д Р-208 "Тамбов-Пен..."

Температура: -1.7°  
Влажность: 100%  
Ветер: 3 м/с

(Екатериновка)  
154-й км ФАД А-298 Р-208

ФАД А-298 «Автомобильная дорога Р-208 «Тамбов – Пенза»-Саратов-Пристанное-Ершов-Озинки-граница с Республикой Казахстан»

**Отрезанные н.п.:** нет  
**Объездная дорога:** нет

Екатериновский р-н

19 14  
70% 1548/4  
6351/16040

Опасный участок дороги	
А-298 автомобильная дорога Р-208 «Тамбов – Пенза»-Саратов-Пристанное-Ершов-Озинки-граница с Республикой Казахстан»	
Координаты (Ш, Д)	51.9409 44.5547 51°56'27"N 44°33'57"E
Дата внесения информации	01 января 2025 07:08
Название участка	А-298 автомобильная дорога Р-208 «Тамбов – Пенза»-Саратов-Пристанное-Ершов-Озинки-граница с Республикой Казахстан»
Тип риска	Снежные заносы
Тип опасного участка	Участок подверженный снежным заносам
Название дороги	А-298 автомобильная дорога Р-208 «Тамбов – Пенза»-Саратов-Пристанное-Ершов-Озинки-граница с Республикой Казахстан»
Код дороги	А-298
Начало опасного участка (км)	165
Конец опасного участка (км)	170
Регион	Саратовская область
Ответственная организация	ФКУ Упрдор «Волга»

- Условные обозначения
- Участок автодороги с повышенным риском возникновения ДТП, нарушением движения
  - Объездная дорога
  - Населенный пункт
  - 17 - количество осадков (УГМС), мм
  - 3 - порывы ветра (УГМС), м/с
  - ПВР - пункты временного размещения
  - Объездная дорога

Участок, подверженный снежным заносам  
145 - 146 км, протяженность 1 км

Участок, подверженный снежным заносам  
154 - 158 км, протяженность 4 км

Участок, подверженный снежным заносам  
165 - 170 км, протяженность 5 км

Участок, подверженный снежным заносам  
139 - 142 км, протяженность 3 км

Участок, подверженный снежным заносам  
150 - 153 км, протяженность 3 км

Участок, подверженный снежным заносам  
171 - 175 км, протяженность 4 км

Участок, подверженный снежным заносам  
176 - 177 км, протяженность 1 км


Опасный участок дороги	
А-298 автомобильная дорога Р-208 «Тамбов – Пенза»-Саратов-Пристанное-Ершов-Озинки-граница с Республикой Казахстан»	
Координаты (Ш, Д)	52.0477 44.1594 52°2'51"N 44°9'33"E
Дата внесения информации	31 декабря 2024 10:44
Название участка	А-298 автомобильная дорога Р-208 «Тамбов – Пенза»-Саратов-Пристанное-Ершов-Озинки-граница с Республикой Казахстан»
Тип риска	Снежные заносы
Тип опасного участка	Участок подверженный снежным заносам
Название дороги	А-298 автомобильная дорога Р-208 «Тамбов – Пенза»-Саратов-Пристанное-Ершов-Озинки-граница с Республикой Казахстан»
Код дороги	А-298
Начало опасного участка (км)	139
Конец опасного участка (км)	142
Регион	Саратовская область
Ответственная организация	ФКУ Упрдор «Волга»

Опасный участок дороги	
А-298 автомобильная дорога Р-208 «Тамбов – Пенза»-Саратов-Пристанное-Ершов-Озинки-граница с Республикой Казахстан»	
Координаты (Ш, Д)	52.0449 44.2073 52°2'39"N 44°13'21"E
Дата внесения информации	01 января 2025 05:53
Название участка	А-298 автомобильная дорога Р-208 «Тамбов – Пенза»-Саратов-Пристанное-Ершов-Озинки-граница с Республикой Казахстан»
Тип риска	Снежные заносы
Тип опасного участка	Участок подверженный снежным заносам
Название дороги	А-298 автомобильная дорога Р-208 «Тамбов – Пенза»-Саратов-Пристанное-Ершов-Озинки-граница с Республикой Казахстан»
Код дороги	А-298
Начало опасного участка (км)	145
Конец опасного участка (км)	146
Регион	Саратовская область
Ответственная организация	ФКУ Упрдор «Волга»

Опасный участок дороги	
А-298 автомобильная дорога Р-208 «Тамбов – Пенза»-Саратов-Пристанное-Ершов-Озинки-граница с Республикой Казахстан»	
Координаты (Ш, Д)	52.0429 44.3073 52°2'34"N 44°18'20"E
Дата внесения информации	01 января 2025 07:05
Название участка	А-298 автомобильная дорога Р-208 «Тамбов – Пенза»-Саратов-Пристанное-Ершов-Озинки-граница с Республикой Казахстан»
Тип риска	Снежные заносы
Тип опасного участка	Участок подверженный снежным заносам
Название дороги	А-298 автомобильная дорога Р-208 «Тамбов – Пенза»-Саратов-Пристанное-Ершов-Озинки-граница с Республикой Казахстан»
Код дороги	А-298
Начало опасного участка (км)	154
Конец опасного участка (км)	158
Регион	Саратовская область
Ответственная организация	ФКУ Упрдор «Волга»

Опасный участок дороги	
А-298 автомобильная дорога Р-208 «Тамбов – Пенза»-Саратов-Пристанное-Ершов-Озинки-граница с Республикой Казахстан»	
Координаты (Ш, Д)	51.9169 44.6244 51°55'0"N 44°37'35"E
Дата внесения информации	01 января 2025 07:43
Название участка	А-298 автомобильная дорога Р-208 «Тамбов – Пенза»-Саратов-Пристанное-Ершов-Озинки-граница с Республикой Казахстан»
Тип риска	Снежные заносы
Тип опасного участка	Участок подверженный снежным заносам
Название дороги	А-298 автомобильная дорога Р-208 «Тамбов – Пенза»-Саратов-Пристанное-Ершов-Озинки-граница с Республикой Казахстан»
Код дороги	А-298
Начало опасного участка (км)	176
Конец опасного участка (км)	177
Регион	Саратовская область
Ответственная организация	ФКУ Упрдор «Волга»

Опасный участок дороги	
А-298 автомобильная дорога Р-208 «Тамбов – Пенза»-Саратов-Пристанное-Ершов-Озинки-граница с Республикой Казахстан»	
Координаты (Ш, Д)	51.9282 44.5889 51°56'41"N 44°35'20"E
Дата внесения информации	01 января 2025 07:38
Название участка	А-298 автомобильная дорога Р-208 «Тамбов – Пенза»-Саратов-Пристанное-Ершов-Озинки-граница с Республикой Казахстан»
Тип риска	Снежные заносы
Тип опасного участка	Участок подверженный снежным заносам
Название дороги	А-298 автомобильная дорога Р-208 «Тамбов – Пенза»-Саратов-Пристанное-Ершов-Озинки-граница с Республикой Казахстан»
Код дороги	А-298
Начало опасного участка (км)	171
Конец опасного участка (км)	175
Регион	Саратовская область
Ответственная организация	ФКУ Упрдор «Волга»



ГУ МЧС России по Саратовской обл.  
АРМ №9  
14:00 31.01.2026  
Исп. Тюрина Н.А.  
тел. 3666-7502

# ИНФОРМАЦИОННЫЕ МАТЕРИАЛЫ ПО РИСКУ НАРУШЕНИЯ ТРАНСПОРТНОГО СООБЩЕНИЯ В БАЛАШОВСКОМ РАЙОНЕ, ВЫЗВАННОМУ НЕБЛАГОПРИЯТНЫМИ МЕТЕОЯВЛЕНИЯМИ (ОСАДКАМИ В ВИДЕ СНЕГА) НА ФАД Р-22 «КАСПИЙ» (НА 01.02.2026)



528-й км ФАД Р-22 «Каспий»

Опасные участки дорог	
Р-22 «Каспий» а/д М-4 «Дон» - Тамбов-Волгоград - Астрахань (подъезд к г. Саратову)	
Координаты (Ш, Д)	51.4668 42.8980 51°28'0"N 42°53'52"E
Дата внесения информации	31 декабря 2024 08:40
Название участка	Р-22 «Каспий» а/д М-4 «Дон» - Тамбов-Волгоград - Астрахань (подъезд к г. Саратову)
Тип риска	Снежные заносы
Тип опасного участка	Участок подверженный снежным заносам
Название дороги	Автомоби́льная доро́га Р-22 «Каспий» а/д М-4 «Дон» - Тамбов-Волгоград - Астрахань (подъезд к г. Саратову)
Код дороги	Р-22
Начало опасного участка (км)	512
Конец опасного участка (км)	512+600
Регион	Саратовская область
Ответственная организация	ФКУ Упрдор «Ниже-Волжское»

Опасные участки дорог	
Р-22 «Каспий» а/д М-4 «Дон» - Тамбов-Волгоград - Астрахань (подъезд к г. Саратову)	
Координаты (Ш, Д)	51.4881 42.9428 51°29'17"N 42°56'34"E
Дата внесения информации	06 января 2025 12:00
Название участка	Р-22 «Каспий» а/д М-4 «Дон» - Тамбов-Волгоград - Астрахань (подъезд к г. Саратову)
Тип риска	Снежные заносы
Тип опасного участка	Участок подверженный снежным заносам
Название дороги	Автомоби́льная доро́га Р-22 «Каспий» а/д М-4 «Дон» - Тамбов-Волгоград - Астрахань (подъезд к г. Саратову)
Код дороги	Р-22
Начало опасного участка (км)	514
Конец опасного участка (км)	517+000
Регион	Саратовская область
Ответственная организация	ФКУ Упрдор «Ниже-Волжское»

Отрезанные н.п.: нет  
Объездная дорога: нет

Опасные участки дорог	
Р-22 «Каспий» а/д М-4 «Дон» - Тамбов-Волгоград - Астрахань (подъезд к г. Саратову)	
Координаты (Ш, Д)	51.4988 43.7687 51°29'50"N 43°46'07"E
Дата внесения информации	06 января 2025 00:01
Название участка	Р-22 «Каспий» а/д М-4 «Дон» - Тамбов-Волгоград - Астрахань (подъезд к г. Саратову)
Тип риска	Снежные заносы
Тип опасного участка	Участок подверженный снежным заносам
Название дороги	Р-22 «Каспий» а/д М-4 «Дон» - Тамбов-Волгоград - Астрахань (подъезд к г. Саратову)
Код дороги	Р-22
Начало опасного участка (км)	576
Конец опасного участка (км)	577+200
Мunicipальное образование	Саратовская область
Ответственная организация	ФКУ Упрдор «Ниже-Волжское»

Опасные участки дорог	
Р-22 «Каспий» а/д М-4 «Дон» - Тамбов-Волгоград - Астрахань (подъезд к г. Саратову)	
Координаты (Ш, Д)	51.5020 43.7207 51°30'7"N 43°43'14"E
Дата внесения информации	06 января 2025 00:00
Название участка	Р-22 «Каспий» а/д М-4 «Дон» - Тамбов-Волгоград - Астрахань (подъезд к г. Саратову)
Тип риска	Снежные заносы
Тип опасного участка	Участок подверженный снежным заносам
Название дороги	Автомоби́льная доро́га Р-22 «Каспий» а/д М-4 «Дон» - Тамбов-Волгоград - Астрахань
Код дороги	Р-22
Начало опасного участка (км)	573
Конец опасного участка (км)	574+400
Регион	Саратовская область
Ответственная организация	ФКУ Упрдор «Ниже-Волжское»

- Условные обозначения
- Участок автодороги с повышенным риском возникновения ДТП, нарушением движения
  - Объездная дорога
  - Населенный пункт
  - количество осадков (УГМС), мм
  - порывы ветра (УГМС), м/с
  - пункты временного размещения



Прогноз на 01.02.2026 06:00 (UTC)	Прогнозируемые данные по часам															
	+0ч	+6ч	+12ч	+18ч	+24ч	+30ч	+36ч	+42ч	+48ч	+54ч	+60ч	+66ч	+72ч	+78ч	+84ч	+90ч

ГУ МЧС России по Саратовской обл.  
АРМ №9  
14:00 31.01.2026  
Исп. Тюрина Н.А.  
тел. 3666-7502

# ИНФОРМАЦИОННЫЕ МАТЕРИАЛЫ ПО РИСКУ НАРУШЕНИЯ ТРАНСПОРТНОГО СООБЩЕНИЯ В РТИЦЕВСКОМ РАЙОНЕ, ВЫЗВАННОМУ НЕБЛАГОПРИЯТНЫМИ МЕТЕОЯВЛЕНИЯМИ (ОСАДКАМИ В ВИДЕ СНЕГА) НА ФАД А-298 «АВТОМОБИЛЬНАЯ ДОРОГА Р-208 «ТАМБОВ – ПЕНЗА»-САРАТОВ-ПРИСТАННОЕ-ЕРШОВ-ОЗИНКИ-ГРАНИЦА С РЕСПУБЛИКОЙ КАЗАХСТАН (НА 01.02.2026)

Камера ФАД

км 78+845, А-298 а/д Р-208 "Тамбов-Пенз..."

Температура: -0.2°

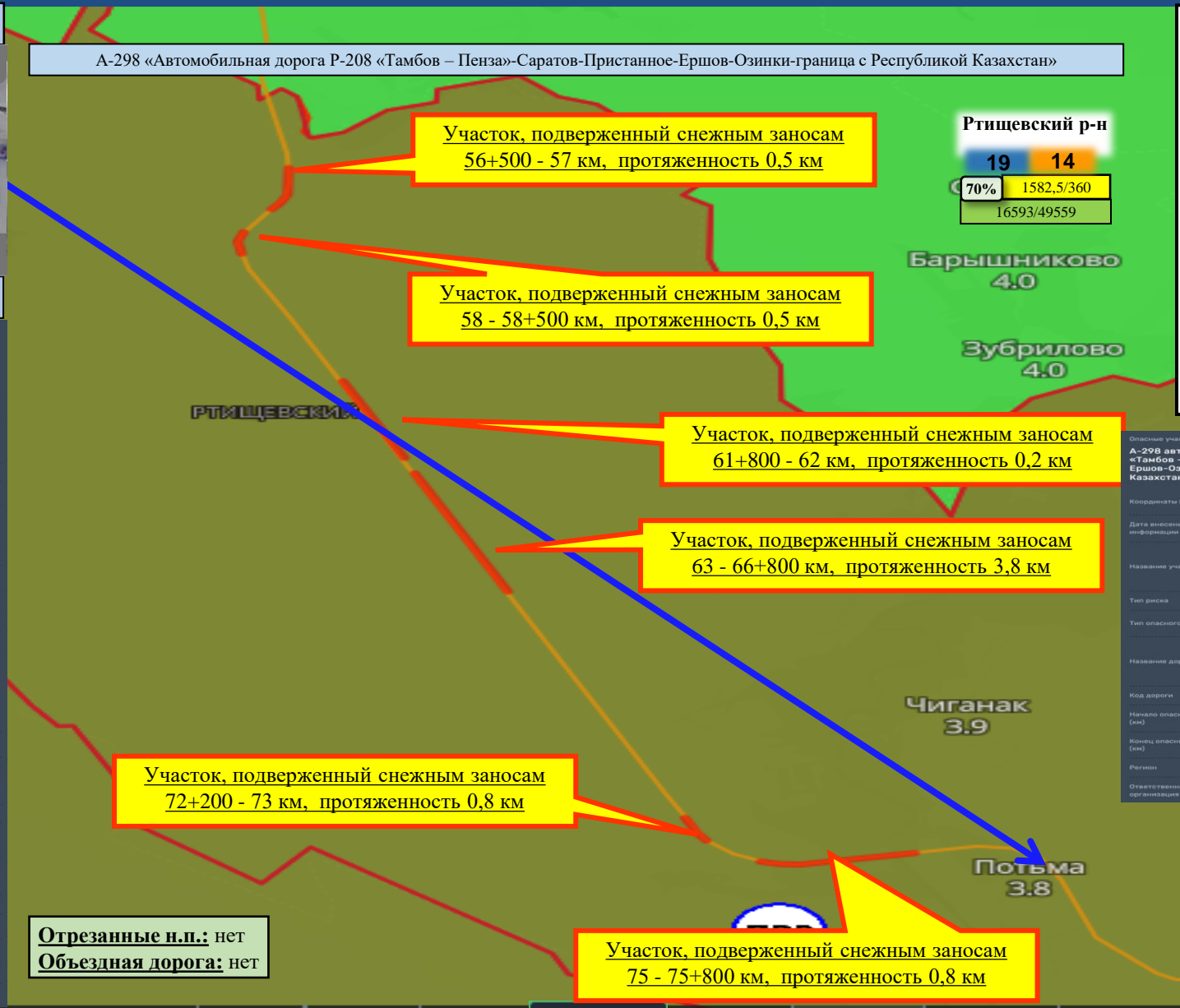
Влажность: 100%

Скорость ветра: 0 м/с

Осадки: 0.26 мм/ч

(п.Потьма)

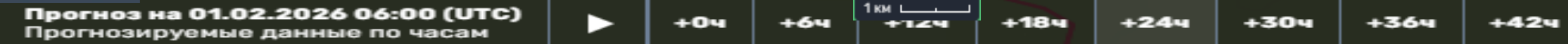
Опасные участки дорог	Опасные участки дорог	Опасные участки дорог
<p><b>А-298 автомобильная дорога Р-208 «Тамбов – Пенза»-Саратов-Пристанное-Ершов-Озинки-граница с Республикой Казахстан</b></p> <p>Координаты (Ш, Д) 52.4176 43.2413 52°41'24" N 43°14'20" E</p> <p>Дата внесения информации 31 декабря 2024 10:06</p> <p>Название участка А-298 автомобильная дорога Р-208 «Тамбов – Пенза»-Саратов-Пристанное-Ершов-Озинки-граница с Республикой Казахстан</p> <p>Тип риска Снежные заносы</p> <p>Тип опасного участка Участок подверженный снежным заносам</p> <p>Название дороги А-298 автомобильная дорога Р-208 «Тамбов – Пенза»-Саратов-Пристанное-Ершов-Озинки-граница с Республикой Казахстан</p> <p>Код дороги А-298</p> <p>Начало опасного участка (км) 56</p> <p>Конец опасного участка (км) 67</p> <p>Регион Саратовская область</p> <p>Ответственная организация ФКУ Упрдор «Волга»</p>	<p><b>А-298 автомобильная дорога Р-208 «Тамбов – Пенза»-Саратов-Пристанное-Ершов-Озинки-граница с Республикой Казахстан</b></p> <p>Координаты (Ш, Д) 52.4508 43.2337 52°45'04" N 43°14'17" E</p> <p>Дата внесения информации 31 декабря 2024 10:10</p> <p>Название участка А-298 автомобильная дорога Р-208 «Тамбов – Пенза»-Саратов-Пристанное-Ершов-Озинки-граница с Республикой Казахстан</p> <p>Тип риска Снежные заносы</p> <p>Тип опасного участка Участок подверженный снежным заносам</p> <p>Название дороги А-298 автомобильная дорога Р-208 «Тамбов – Пенза»-Саратов-Пристанное-Ершов-Озинки-граница с Республикой Казахстан</p> <p>Код дороги А-298</p> <p>Начало опасного участка (км) 58</p> <p>Конец опасного участка (км) 58</p> <p>Регион Саратовская область</p> <p>Ответственная организация ФКУ Упрдор «Волга»</p>	<p><b>А-298 автомобильная дорога Р-208 «Тамбов – Пенза»-Саратов-Пристанное-Ершов-Озинки-граница с Республикой Казахстан</b></p> <p>Координаты (Ш, Д) 52.3716 43.2592 52°22'17" N 43°15'33" E</p> <p>Дата внесения информации 31 декабря 2024 10:15</p> <p>Название участка А-298 автомобильная дорога Р-208 «Тамбов – Пенза»-Саратов-Пристанное-Ершов-Озинки-граница с Республикой Казахстан</p> <p>Тип риска Снежные заносы</p> <p>Тип опасного участка Участок подверженный снежным заносам</p> <p>Название дороги А-298 автомобильная дорога Р-208 «Тамбов – Пенза»-Саратов-Пристанное-Ершов-Озинки-граница с Республикой Казахстан</p> <p>Код дороги А-298</p> <p>Начало опасного участка (км) 61</p> <p>Конец опасного участка (км) 62</p> <p>Регион Саратовская область</p> <p>Ответственная организация ФКУ Упрдор «Волга»</p>
<p><b>А-298 автомобильная дорога Р-208 «Тамбов – Пенза»-Саратов-Пристанное-Ершов-Озинки-граница с Республикой Казахстан</b></p> <p>Координаты (Ш, Д) 52.3491 43.2759 52°20'54" N 43°16'33" E</p> <p>Дата внесения информации 31 декабря 2024 10:20</p> <p>Название участка А-298 автомобильная дорога Р-208 «Тамбов – Пенза»-Саратов-Пристанное-Ершов-Озинки-граница с Республикой Казахстан</p> <p>Тип риска Снежные заносы</p> <p>Тип опасного участка Участок подверженный снежным заносам</p> <p>Название дороги А-298 автомобильная дорога Р-208 «Тамбов – Пенза»-Саратов-Пристанное-Ершов-Озинки-граница с Республикой Казахстан</p> <p>Код дороги А-298</p> <p>Начало опасного участка (км) 63</p> <p>Конец опасного участка (км) 66</p> <p>Регион Саратовская область</p> <p>Ответственная организация ФКУ Упрдор «Волга»</p>	<p><b>А-298 автомобильная дорога Р-208 «Тамбов – Пенза»-Саратов-Пристанное-Ершов-Озинки-граница с Республикой Казахстан</b></p> <p>Координаты (Ш, Д) 52.2899 43.3208 52°17'23" N 43°19'14" E</p> <p>Дата внесения информации 31 декабря 2024 10:25</p> <p>Название участка А-298 автомобильная дорога Р-208 «Тамбов – Пенза»-Саратов-Пристанное-Ершов-Озинки-граница с Республикой Казахстан</p> <p>Тип риска Снежные заносы</p> <p>Тип опасного участка Участок подверженный снежным заносам</p> <p>Название дороги А-298 автомобильная дорога Р-208 «Тамбов – Пенза»-Саратов-Пристанное-Ершов-Озинки-граница с Республикой Казахстан</p> <p>Код дороги А-298</p> <p>Начало опасного участка (км) 72</p> <p>Конец опасного участка (км) 73</p> <p>Регион Саратовская область</p> <p>Ответственная организация ФКУ Упрдор «Волга»</p>	<p><b>А-298 автомобильная дорога Р-208 «Тамбов – Пенза»-Саратов-Пристанное-Ершов-Озинки-граница с Республикой Казахстан</b></p> <p>Координаты (Ш, Д) 52.2839 43.3479 52°17'23" N 43°20'52" E</p> <p>Дата внесения информации 31 декабря 2024 10:30</p> <p>Название участка А-298 автомобильная дорога Р-208 «Тамбов – Пенза»-Саратов-Пристанное-Ершов-Озинки-граница с Республикой Казахстан</p> <p>Тип риска Снежные заносы</p> <p>Тип опасного участка Участок подверженный снежным заносам</p> <p>Название дороги А-298 автомобильная дорога Р-208 «Тамбов – Пенза»-Саратов-Пристанное-Ершов-Озинки-граница с Республикой Казахстан</p> <p>Код дороги А-298</p> <p>Начало опасного участка (км) 75</p> <p>Конец опасного участка (км) 76</p> <p>Регион Саратовская область</p> <p>Ответственная организация ФКУ Упрдор «Волга»</p>



- Условные обозначения
- Участок автодороги с повышенным риском возникновения ДТП, нарушением движения
  - Объездная дорога
  - Населенный пункт
  - количество осадков (УГМС), мм
  - порывы ветра (УГМС), м/с
  - пункты временного размещения

**Отрезанные н.п.:** нет  
**Объездная дорога:** нет

**г. Ртищево**



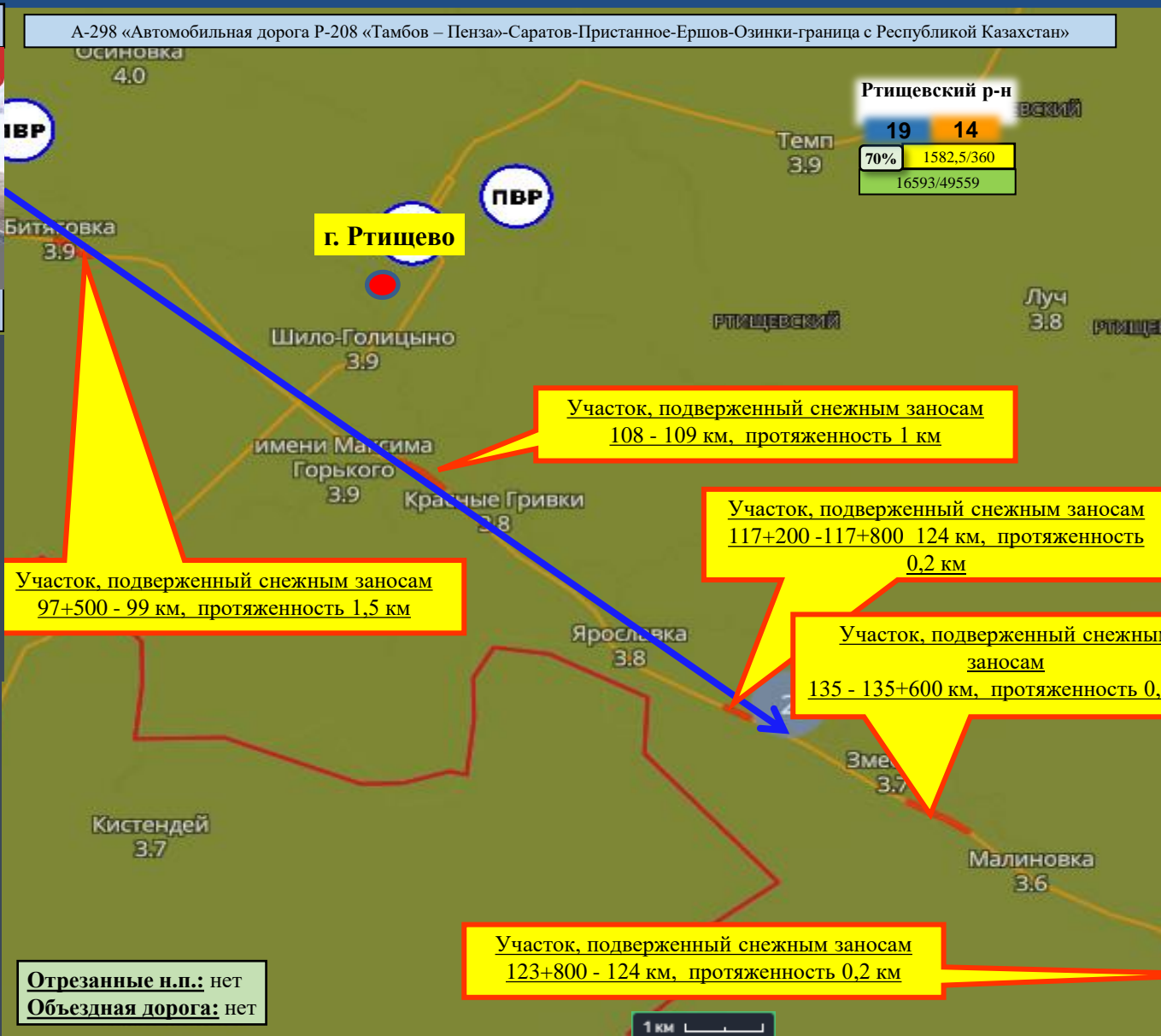
ГУ МЧС России по Саратовской обл.  
 АРМ №9  
 14:00 31.01.2026  
 Исп. Тюрина Н.А.  
 тел. 3666-7502

# ИНФОРМАЦИОННЫЕ МАТЕРИАЛЫ ПО РИСКУ НАРУШЕНИЯ ТРАНСПОРТНОГО СООБЩЕНИЯ В РТИЩЕВСКОМ РАЙОНЕ, ВЫЗВАННОМУ НЕБЛАГОПРИЯТНЫМИ МЕТЕОЯВЛЕНИЯМИ (ОСАДКАМИ В ВИДЕ СНЕГА) НА ФАД А-298 «АВТОМОБИЛЬНАЯ ДОРОГА Р-208 «ТАМБОВ – ПЕНЗА»-САРАТОВ-ПРИСТАННОЕ-ЕРШОВ-ОЗИНКИ-ГРАНИЦА С РЕСПУБЛИКОЙ КАЗАХСТАН (НА 01.02.2026)



103-й км ФАД А-298 Р-208

Описание участка дороги	А-298 автомобильная дорога Р-208 «Тамбов – Пенза»-Саратов-Пристанное-Ершов-Озинки-граница с Республикой Казахстан»	А-298 автомобильная дорога Р-208 «Тамбов – Пенза»-Саратов-Пристанное-Ершов-Озинки-граница с Республикой Казахстан»	А-298 автомобильная дорога Р-208 «Тамбов – Пенза»-Саратов-Пристанное-Ершов-Озинки-граница с Республикой Казахстан»
Координаты (Ш, Д)	52.2460 43.6395	52.1918 43.7591	52.1094 43.9368
Дата внесения информации	31 декабря 2024 10:35	31 декабря 2024 10:35	31 декабря 2024 10:41
Название участка	А-298 автомобильная дорога Р-208 «Тамбов – Пенза»-Саратов-Пристанное-Ершов-Озинки-граница с Республикой Казахстан»	А-298 автомобильная дорога Р-208 «Тамбов – Пенза»-Саратов-Пристанное-Ершов-Озинки-граница с Республикой Казахстан»	А-298 автомобильная дорога Р-208 «Тамбов – Пенза»-Саратов-Пристанное-Ершов-Озинки-граница с Республикой Казахстан»
Тип риска	Снежные заносы	Снежные заносы	Снежные заносы
Тип опасного участка	Участок подверженный снежным заносам	Участок подверженный снежным заносам	Участок подверженный снежным заносам
Название дороги	А-298 автомобильная дорога Р-208 «Тамбов – Пенза»-Саратов-Пристанное-Ершов-Озинки-граница с Республикой Казахстан»	А-298 автомобильная дорога Р-208 «Тамбов – Пенза»-Саратов-Пристанное-Ершов-Озинки-граница с Республикой Казахстан»	А-298 автомобильная дорога Р-208 «Тамбов – Пенза»-Саратов-Пристанное-Ершов-Озинки-граница с Республикой Казахстан»
Код дороги	А-298	А-298	А-298
Начало опасного участка (км)	97	108	123
Конец опасного участка (км)	99	109	124
Регион	Саратовская область	Саратовская область	Саратовская область
Ответственная организация	ФКУ Упрдор «Волга»	ФКУ Упрдор «Волга»	ФКУ Упрдор «Волга»



Описание участка дороги	А-298 автомобильная дорога Р-208 «Тамбов – Пенза»-Саратов-Пристанное-Ершов-Озинки-граница с Республикой Казахстан»	А-298 автомобильная дорога Р-208 «Тамбов – Пенза»-Саратов-Пристанное-Ершов-Озинки-граница с Республикой Казахстан»
Координаты (Ш, Д)	52.0640 44.0700	52.0708 44.0401
Дата внесения информации	31 декабря 2024 10:43	31 декабря 2024 10:42
Название участка	А-298 автомобильная дорога Р-208 «Тамбов – Пенза»-Саратов-Пристанное-Ершов-Озинки-граница с Республикой Казахстан»	А-298 автомобильная дорога Р-208 «Тамбов – Пенза»-Саратов-Пристанное-Ершов-Озинки-граница с Республикой Казахстан»
Тип риска	Снежные заносы	Снежные заносы
Тип опасного участка	Участок подверженный снежным заносам	Участок подверженный снежным заносам
Название дороги	А-298 автомобильная дорога Р-208 «Тамбов – Пенза»-Саратов-Пристанное-Ершов-Озинки-граница с Республикой Казахстан»	А-298 автомобильная дорога Р-208 «Тамбов – Пенза»-Саратов-Пристанное-Ершов-Озинки-граница с Республикой Казахстан»
Код дороги	А-298	А-298
Начало опасного участка (км)	135	132
Конец опасного участка (км)	135	133
Регион	Саратовская область	Саратовская область
Ответственная организация	ФКУ Упрдор «Волга»	ФКУ Упрдор «Волга»

- Условные обозначения**
- Участок автодороги с повышенным риском возникновения ДТП, нарушением движения
  - Объездная дорога
  - Населенный пункт
  - количество осадков (УГМС), мм
  - порывы ветра (УГМС), м/с
  - пункты временного размещения

**Отрезанные н.п.:** нет  
**Объездная дорога:** нет

**Участок, подверженный снежным заносам**  
123+800 - 124 км, протяженность 0,2 км

**Участок, подверженный снежным заносам**  
117+200 - 117+800 124 км, протяженность 0,2 км

**Участок, подверженный снежным заносам**  
135 - 135+600 км, протяженность 0,6 км

**Участок, подверженный снежным заносам**  
97+500 - 99 км, протяженность 1,5 км

**Участок, подверженный снежным заносам**  
108 - 109 км, протяженность 1 км

**Участок, подверженный снежным заносам**  
132+500 - 133 км, протяженность 0,5 км



ГУ МЧС России по Саратовской обл.  
АРМ №9  
14:00 31.01.2026  
Исп. Тюрина Н.А.  
тел. 3666-7502

# ИНФОРМАЦИОННЫЕ МАТЕРИАЛЫ ПО РИСКУ НАРУШЕНИЯ ТРАНСПОРТНОГО СООБЩЕНИЯ В ПЕТРОВСКОМ РАЙОНЕ, ВЫЗВАННОМУ НЕБЛАГОПРИЯТНЫМИ МЕТЕОЯВЛЕНИЯМИ (СИЛЬНЫМИ ОСАДКАМИ В ВИДЕ СНЕГА) НА ФАД Р - 158 НИЖНИЙ НОВГОРОД-АРЗАМАС-САРАНСК-ИССА-ПЕНЗА-САРАТОВ (НА 01.02.2026)



Р - 158 Нижний Новгород-Арзамас-Саранск-Исса-Пенза-Саратов

Участок, подверженный снежным заносам  
516+500 - 517+000 км, протяженность 0,5 км

Петровский р-н  
19 14  
70% 1076/9  
13489/35450

Участок, подверженный снежным заносам  
525+200 - 526+000 км, протяженность 0,8 км

г. Петровск  
Участок, подверженный снежным заносам  
548+150 - 548+850 км, протяженность 0,7 км

Участок, подверженный снежным заносам  
564+400 - 565+000 км, протяженность 0,6 км

Опасные участки дорог	
Автодорога Р-158 Нижний Новгород-Арзамас-Саранск-Исса-Пенза-Саратов	
Координаты (Ш, Д)	52.1430 45.3450 52°8'34"N 45°20'42"E
Дата внесения информации	30 декабря 2024 23:56
Название участка	Автодорога Р-158 Нижний Новгород-Арзамас-Саранск-Исса-Пенза-Саратов
Тип риска	Снежные заносы
Тип опасного участка	Участок подверженный снежным заносам
Название дороги	Р-158 Нижний Новгород-Арзамас-Саранск-Исса-Пенза-Саратов
Код дороги	Р-158
Начало опасного участка (км)	548
Конец опасного участка (км)	548+850
Регион	Саратовская область
Ответственная организация	ФКУ Упрдор «Волга»

Опасные участки дорог	
Автодорога Р-158 Нижний Новгород-Арзамас-Саранск-Исса-Пенза-Саратов	
Координаты (Ш, Д)	52.0221 45.4476 52°11'9"N 45°26'51"E
Дата внесения информации	30 декабря 2024 23:55
Название участка	Автодорога Р-158 Нижний Новгород-Арзамас-Саранск-Исса-Пенза-Саратов
Тип риска	Снежные заносы
Тип опасного участка	Участок подверженный снежным заносам
Название дороги	Р-158 Нижний Новгород-Арзамас-Саранск-Исса-Пенза-Саратов
Код дороги	Р-158
Начало опасного участка (км)	564
Конец опасного участка (км)	565
Регион	Саратовская область
Ответственная организация	ФКУ Упрдор «Волга»

Опасные участки дорог	
Автодорога Р-158 Нижний Новгород-Арзамас-Саранск-Исса-Пенза-Саратов	
Координаты (Ш, Д)	52.3885 45.3320 52°23'17"N 45°19'55"E
Дата внесения информации	30 декабря 2024 23:55
Название участка	Автодорога Р-158 Нижний Новгород-Арзамас-Саранск-Исса-Пенза-Саратов
Тип риска	Снежные заносы
Тип опасного участка	Участок подверженный снежным заносам
Название дороги	Р-158 Нижний Новгород-Арзамас-Саранск-Исса-Пенза-Саратов
Код дороги	Р-158
Начало опасного участка (км)	516
Конец опасного участка (км)	517
Регион	Саратовская область
Ответственная организация	ФКУ Упрдор «Волга»

Опасные участки дорог	
Автодорога Р-158 Нижний Новгород-Арзамас-Саранск-Исса-Пенза-Саратов	
Координаты (Ш, Д)	52.3492 45.3364 52°20'57"N 45°20'11"E
Дата внесения информации	30 декабря 2024 23:55
Название участка	Автодорога Р-158 Нижний Новгород-Арзамас-Саранск-Исса-Пенза-Саратов
Тип риска	Снежные заносы
Тип опасного участка	Участок подверженный снежным заносам
Название дороги	Р-158 Нижний Новгород-Арзамас-Саранск-Исса-Пенза-Саратов
Код дороги	Р-158
Начало опасного участка (км)	525
Конец опасного участка (км)	526
Регион	Саратовская область
Ответственная организация	ФКУ Упрдор «Волга»

- Условные обозначения**
- Участок автодороги с повышенным риском возникновения ДТП, нарушением движения
  - Объездная дорога
  - Населенный пункт
  - количество осадков (УГМС), мм
  - порывы ветра (УГМС), м/с
  - пункты временного размещения

**Отрезанные н.п.:** нет  
**Объездная дорога:** нет

ГУ МЧС России по Саратовской обл.  
АРМ №9  
14:00 31.01.2026  
Исп. Тюрина Н.А.  
тел. 3666-7502

Прогноз на 01.02.2026 06:00 (UTC)  
Прогнозируемые данные по часам

1 км