



**ЕЖЕДНЕВНЫЙ ПРОГНОЗ ВОЗМОЖНЫХ
ЧРЕЗВЫЧАЙНЫХ СИТУАЦИЙ НА ТЕРРИТОРИИ
САРАТОВСКОЙ ОБЛАСТИ
(на 01.07.2026)**

ВОЗДЕЙСТВИЕ ЦИКЛОНОВ И АТМОСФЕРНЫХ ФРОНТОВ НА ТЕРРИТОРИЮ САРАТОВСКОЙ ОБЛАСТИ НА ДЕНЬ 01 ИЮЛЯ 2026 ГОДА

6.1.1.1.2

Мониторинг температурных показателей



Мониторинг ветровой нагрузки



Мониторинг выпадения осадков



Мониторинг атмосферного давления



01.07.2026: ночь: Переменная облачность. Местами кратковременный дождь. Ветер северо-западный, северный 5-10 м/с, местами порывы 15-18 м/с. Температура +13...+18°, в пониженных местах до +8°. **День:** переменная облачность. Местами кратковременный дождь, возможна гроза. Ветер северо-западный, северный 5-10 м/с, местами порывы 15-18 м/с. Температура +25...+30°.

РИСКИ ВОЗНИКНОВЕНИЯ АВАРИЙ НА ОБЪЕКТАХ ВОЗДУШНОГО ТРАНСПОРТА Г. САРАТОВ САРАТОВСКОЙ ОБЛАСТИ НА 01 ИЮЛЯ 2026 ГОДА

Опасные метеорологические явления (оранжевый уровень опасности): по 06.07.2026 в отдельных районах Саратовской области ожидается чрезвычайная пожарная опасность - 5 класс.

Неблагоприятные метеорологические явления (жёлтый уровень опасности): 01.07.2026 местами по Саратовской области сохранится усиление северо-западного, северного ветра, порывы 15-18 м/с, днем возможна гроза.

Возникновение ЧС и происшествий на авиационном транспорте, связанных с их падением, не прогнозируется. Возможны нарушения в работе авиационного транспорта по причине неблагоприятных погодных явлений (порывы ветра до 18 м/с, гроза).

Международный аэропорт "Гагарин"

Гагарин — новый международный аэропорт города Саратова. Находится в Саратовской области, к северу от села Сабуровка. Расстояние по прямой между старым и новым аэропортами составляет 20 км (на северо-восток).

н.п. Расловка 1-я

н.п. Сабуровка

Крупных аварий на объектах воздушного транспорта за последние 5 лет не произошло

Наименование лечебно-профилактического учреждения	Кол-во койко-мест	Адрес
1-я Городская больница (больница скорой медпомощи)	592	Ул. Хользунова д.19 тел.20-02-63
2-я Городская больница	540	Ул. Чернышевского 131 тел.39-28-27
3-я Городская больница	697	Бол. Садовая д.137 тел.56-93-56
Областная клиническая больница	1019	Смирновское ущелье тел. 51-07-54

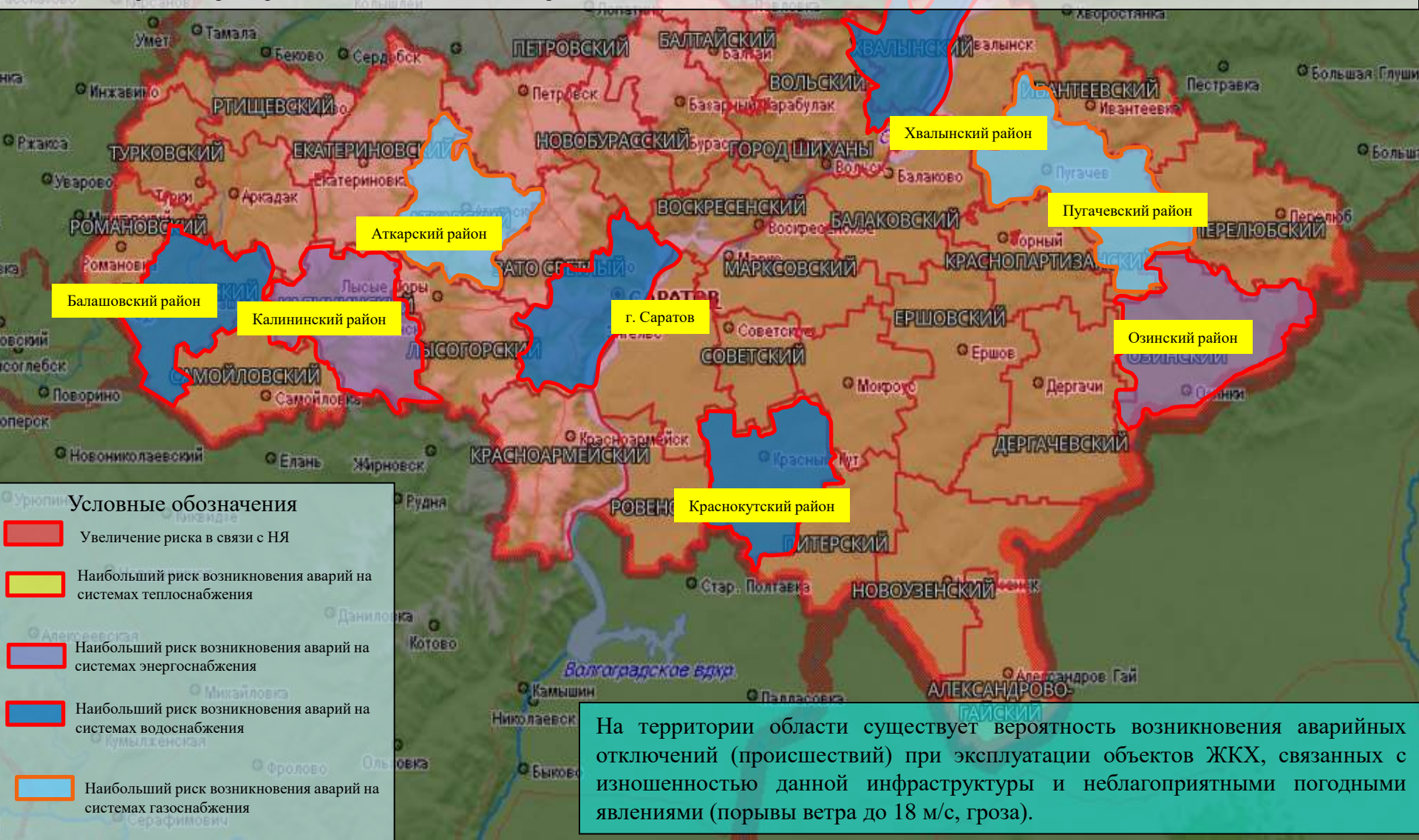
При крушении воздушного судна эвакуационные мероприятия осуществляются при необходимости в оперативном порядке с использованием имеющихся ПВР, сил и средств. Маршрутами эвакуации является дорожная сеть района

РИСК ВОЗНИКНОВЕНИЯ АВАРИЙ НА СИСТЕМАХ ЖКХ И ЭНЕРГЕТИКИ НА ТЕРРИТОРИИ САРАТОВСКОЙ ОБЛАСТИ НА 01 ИЮЛЯ 2026 ГОДА

6.1.1.1.4

Опасные метеорологические явления (оранжевый уровень опасности): по 06.07.2026 в отдельных районах Саратовской области ожидается чрезвычайная пожарная опасность - 5 класс.

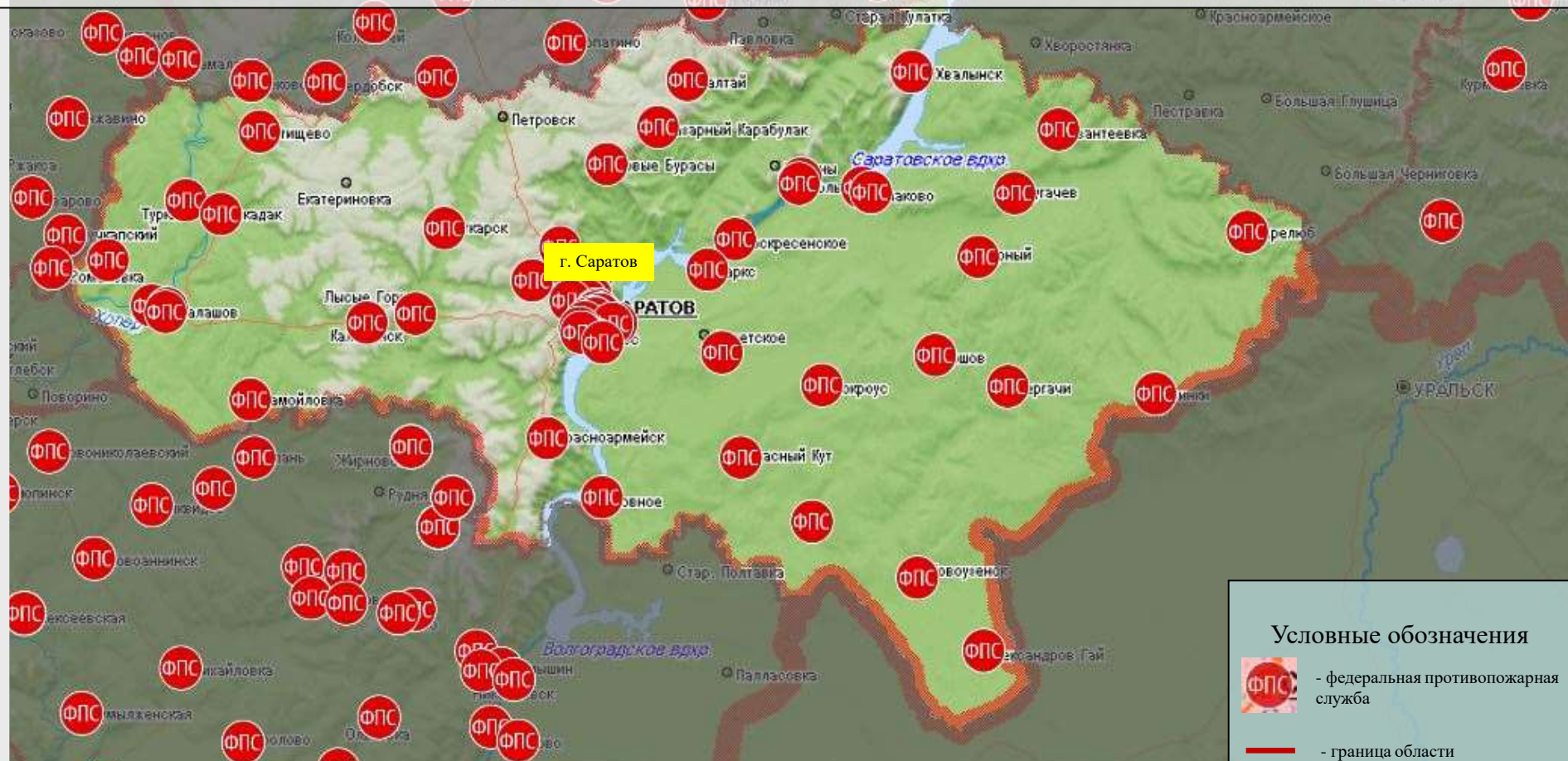
Неблагоприятные метеорологические явления (жёлтый уровень опасности): 01.07.2026 местами по Саратовской области сохранится усиление северо-западного, северного ветра, порывы 15-18 м/с, днем возможна гроза.



РИСКИ ВОЗНИКНОВЕНИЯ ТЕХНОГЕННЫХ ПОЖАРОВ НА ТЕРРИТОРИИ САРАТОВСКОЙ ОБЛАСТИ НА 01 ИЮЛЯ 2026 ГОДА

Опасные метеорологические явления (оранжевый уровень опасности): по 06.07.2026 в отдельных районах Саратовской области ожидается чрезвычайная пожарная опасность - 5 класс.

Неблагоприятные метеорологические явления (жёлтый уровень опасности): 01.07.2026 местами по Саратовской области сохранится усиление северо-западного, северного ветра, порывы 15-18 м/с, днем возможна гроза.



Сценарий возможного развития ЧС по пожарам :

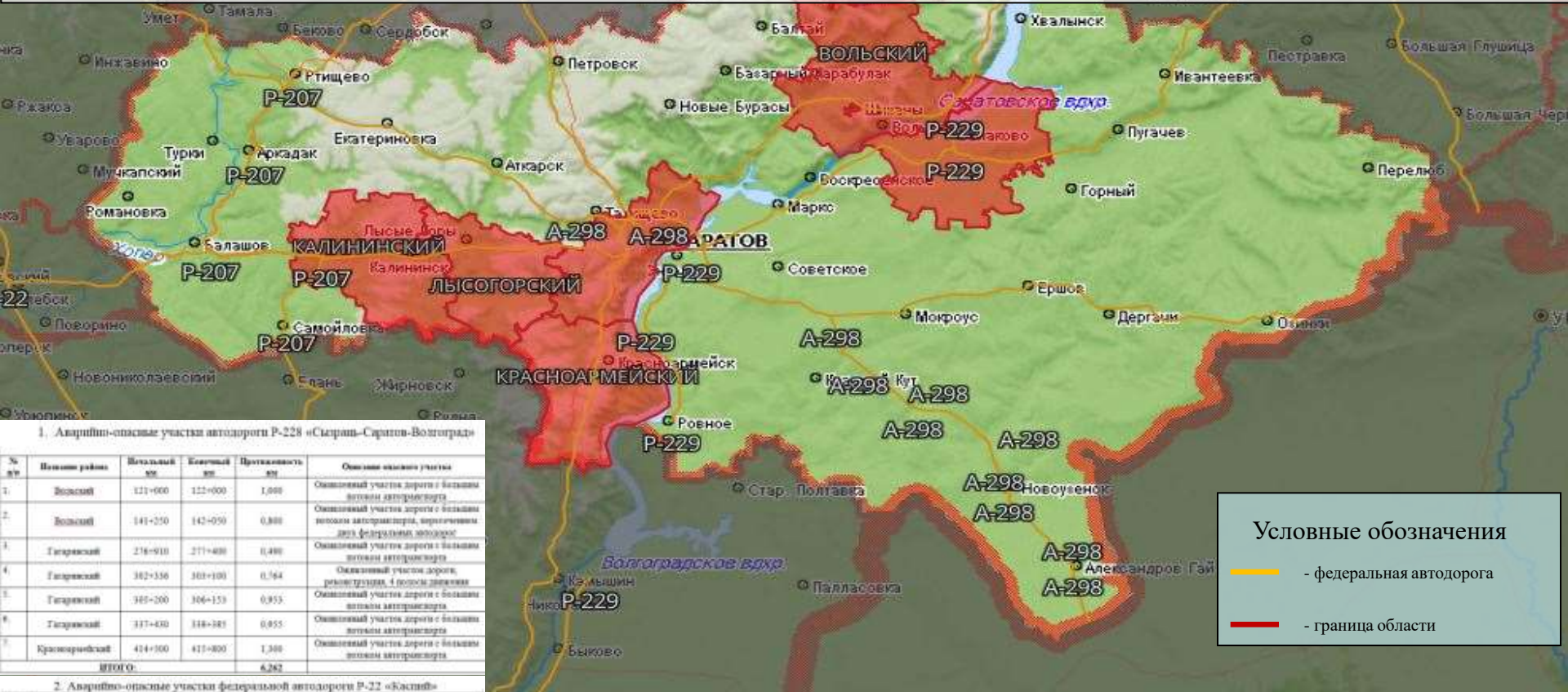
Существует вероятность возникновения техногенных пожаров, вызванных несоблюдением правил пожарной безопасности, неосторожным обращением с огнем и увеличением нагрузки на электросеть. Существует вероятность возгораний по причине грозových разрядов, сопровождающихся попаданием молнии в конструкции. Особое внимание обращено на всю территорию Саратовской области.

Существует вероятность отравления людей угарным газом и взрывов бытового газа в жилых домах из-за нарушения правил безопасности при использовании газового оборудования. Особое внимание обращено на всю территорию Саратовской области.

РИСКИ ВОЗНИКНОВЕНИЯ ДТП НА 01 ИЮЛЯ 2026 ГОДА

Опасные метеорологические явления (оранжевый уровень опасности): по 06.07.2026 в отдельных районах Саратовской области ожидается чрезвычайная пожарная опасность - 5 класс.

Неблагоприятные метеорологические явления (жёлтый уровень опасности): 01.07.2026 местами по Саратовской области сохранится усиление северо-западного, северного ветра, порывы 15-18 м/с, днем возможна гроза.



Условные обозначения

- - федеральная автодорога
- - граница области

1. Аварийно-опасные участки автодороги Р-229 «Сызрань-Саратов-Волгоград»

№ п/п	Название района	Начальный км	Конечный км	Протяженность, км	Описание опасного участка
1.	Волский	121+000	122+000	1,000	Опасный участок дороги с большим потоком автотранспорта
2.	Волский	141+250	142+050	0,800	Опасный участок дороги с большим потоком автотранспорта, перегибом дна федеральной автодороги
3.	Гатчинский	218+910	211+400	0,480	Опасный участок дороги с большим потоком автотранспорта
4.	Гатчинский	302+336	303+100	0,764	Опасный участок дороги, реконструкция, 4 полосы движения
5.	Гатчинский	305+200	306+153	0,953	Опасный участок дороги с большим потоком автотранспорта
6.	Гатчинский	317+400	318+381	0,981	Опасный участок дороги с большим потоком автотранспорта
7.	Красноармейский	414+300	417+800	1,300	Опасный участок дороги с большим потоком автотранспорта
Итого:				6,268	

2. Аварийно-опасные участки федеральной автодороги Р-22 «Кастенья»

№ п/п	Название района	Начальный км	Конечный км	Протяженность, км	Описание опасного участка
1.	Козловский	393+880	396+500	0,620	опасный участок дороги, четыре полосы, с перегибом в одном трассе
2.	Линский	803+151	803+927	0,810	опасный участок дороги с перегибом в одном трассе
Итого:				1,230	

3. Аварийно-опасные участки на федеральной автомобильной дороге Подъезд к Базилевской атомной электростанции от автомобильной дороги Р-228 Сызрань-Саратов-Волгоград

№ п/п	Название района	Начальный км	Конечный км	Протяженность, км	Описание опасного участка
1.	Волский	21+000	20+530	0,470	Опасный участок дороги с большим потоком автотранспорта, косящий снег
Итого:				0,470	

На дорогах Саратовской области прогнозируется вероятность (0,6-0,7) возникновения ДТП, а также затруднения движения автотранспорта на автодорогах и автоподъездах к населённым пунктам, вероятность (0,4-0,5). Источник – разрушение целостности дорожного полотна, нарушение водителями и пешеходами правил дорожного движения, эксплуатация неисправных транспортных средств неблагоприятные погодные явления (порывы ветра до 18 м/с, гроза).

РИСК ВОЗНИКНОВЕНИЯ ЧС СВЯЗАННЫХ С БИОЛОГИЧЕСКОЙ ОПАСНОСТЬЮ НА ТЕРРИТОРИИ САРАТОВСКОЙ ОБЛАСТИ НА 01 ИЮЛЯ 2026 ГОДА

Опасные метеорологические явления (оранжевый уровень опасности): по 06.07.2026 в отдельных районах Саратовской области ожидается чрезвычайная пожарная опасность - 5 класс.

Неблагоприятные метеорологические явления (жёлтый уровень опасности): 01.07.2026 местами по Саратовской области сохранится усиление северо-западного, северного ветра, порывы 15-18 м/с, днем возможна гроза.



