











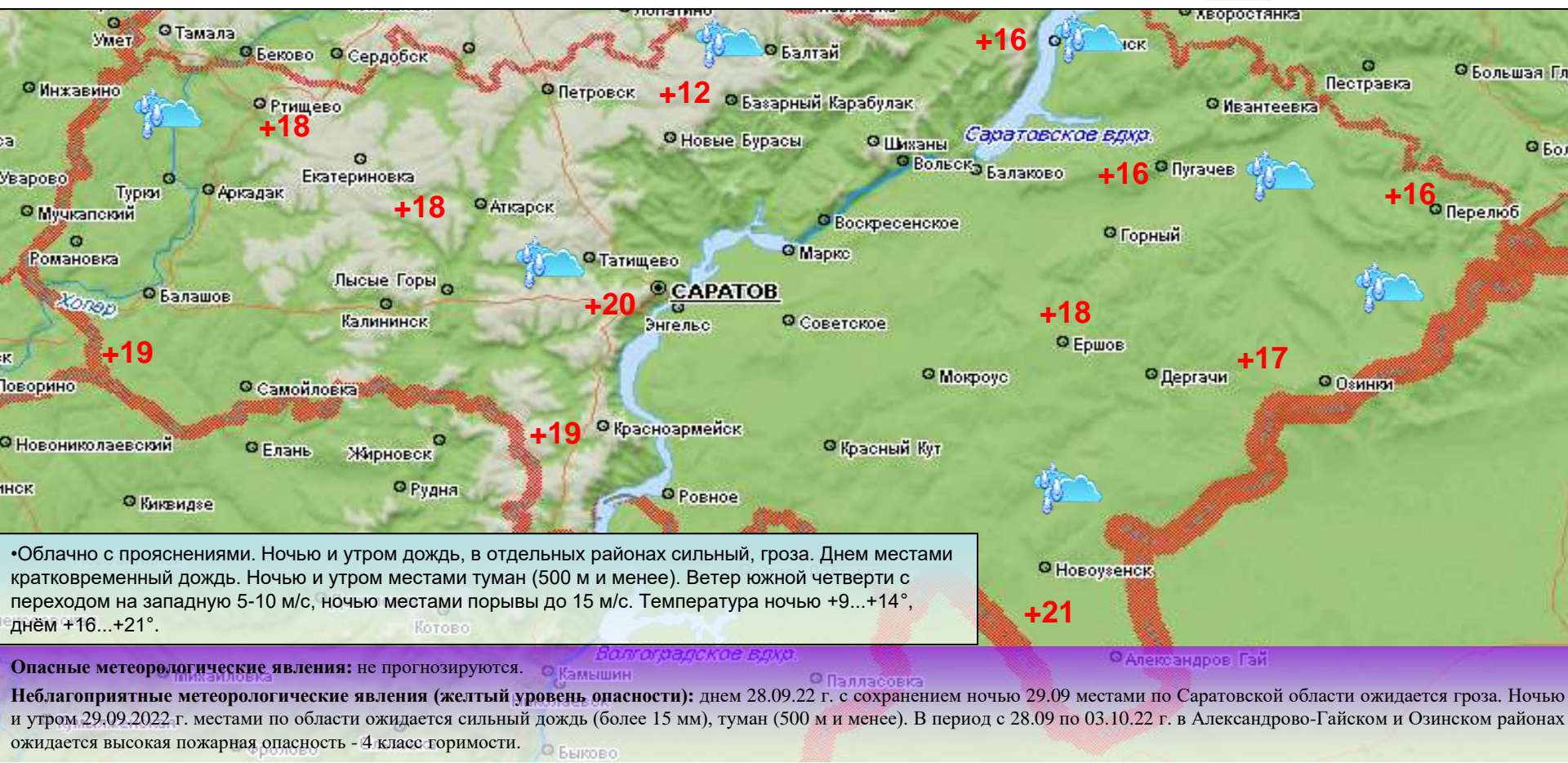




**ЕЖЕДНЕВНЫЙ ПРОГНОЗ ВОЗМОЖНЫХ  
ЧРЕЗВЫЧАЙНЫХ СИТУАЦИЙ НА ТЕРРИТОРИИ  
САРАТОВСКОЙ ОБЛАСТИ  
(на 29.09.2022)**

# ЕЖЕДНЕВНЫЙ МЕТЕОРОЛОГИЧЕСКИЙ ПРОГНОЗ НА ТЕРРИТОРИИ САРАТОВСКОЙ ОБЛАСТИ НА ДЕНЬ 29 СЕНТЯБРЯ 2022 года

	ясно		гололёд		Облачно с прояснениями		облачно
	порывы ветра		гроза		мокрый снег		небольшой снег
	сильный снег		дождь		снег		туман
	сильные осадки		морось		небольшой дождь		метель
	резкое понижение t°		изморозь				гололедица на дорогах



•Облачно с прояснениями. Ночью и утром дождь, в отдельных районах сильный, гроза. Днем местами кратковременный дождь. Ночью и утром местами туман (500 м и менее). Ветер южной четверти с переходом на западную 5-10 м/с, ночью местами порывы до 15 м/с. Температура ночью +9...+14°, днём +16...+21°.

**Опасные метеорологические явления:** не прогнозируются.

**Неблагоприятные метеорологические явления (желтый уровень опасности):** днем 28.09.22 г. с сохранением ночью 29.09 местами по Саратовской области ожидается гроза. Ночью и утром 29.09.2022 г. местами по области ожидается сильный дождь (более 15 мм), туман (500 м и менее). В период с 28.09 по 03.10.22 г. в Александрово-Гайском и Озинском районах ожидается высокая пожарная опасность - 4 класс горимости.

# РИСКИ ВОЗНИКНОВЕНИЯ АВАРИЙ НА ОБЪЕКТАХ ВОЗДУШНОГО ТРАНСПОРТА Г. САРАТОВ САРАТОВСКОЙ ОБЛАСТИ НА 29 СЕНТЯБРЯ 2022 года

**Опасные метеорологические явления:** не прогнозируются.

**Неблагоприятные метеорологические явления (желтый уровень опасности):** днем 28.09.22 г. с сохранением ночью 29.09.22 г. местами по Саратовской области ожидается гроза. Ночью и утром 29.09.2022 г. местами по области ожидается сильный дождь (более 15 мм), туман (500 м и менее). В период с 28.09 по 03.10.22 г. в Александрово-Гайском и Озинском районах ожидается высокая пожарная опасность - 4 класс горимости.

Возникновение ЧС и происшествий на авиационном транспорте, связанных с их падением не прогнозируется. Прогнозируются нарушения в работе авиации (источник - неблагоприятные метеорологические явления: туман (500 м и менее).

Международный аэропорт "Гагарин"

**Гагарин** — новый международный аэропорт города Саратова. Находится в Саратовской области, к северу от села Сабуровка. Расстояние по прямой между старым и новым аэропортами составляет 20 км (на северо-восток).

н.п. Расловка 1-я

н.п. Сабуровка

Крупных аварий на объектах воздушного транспорта за последние 5 лет не произошло

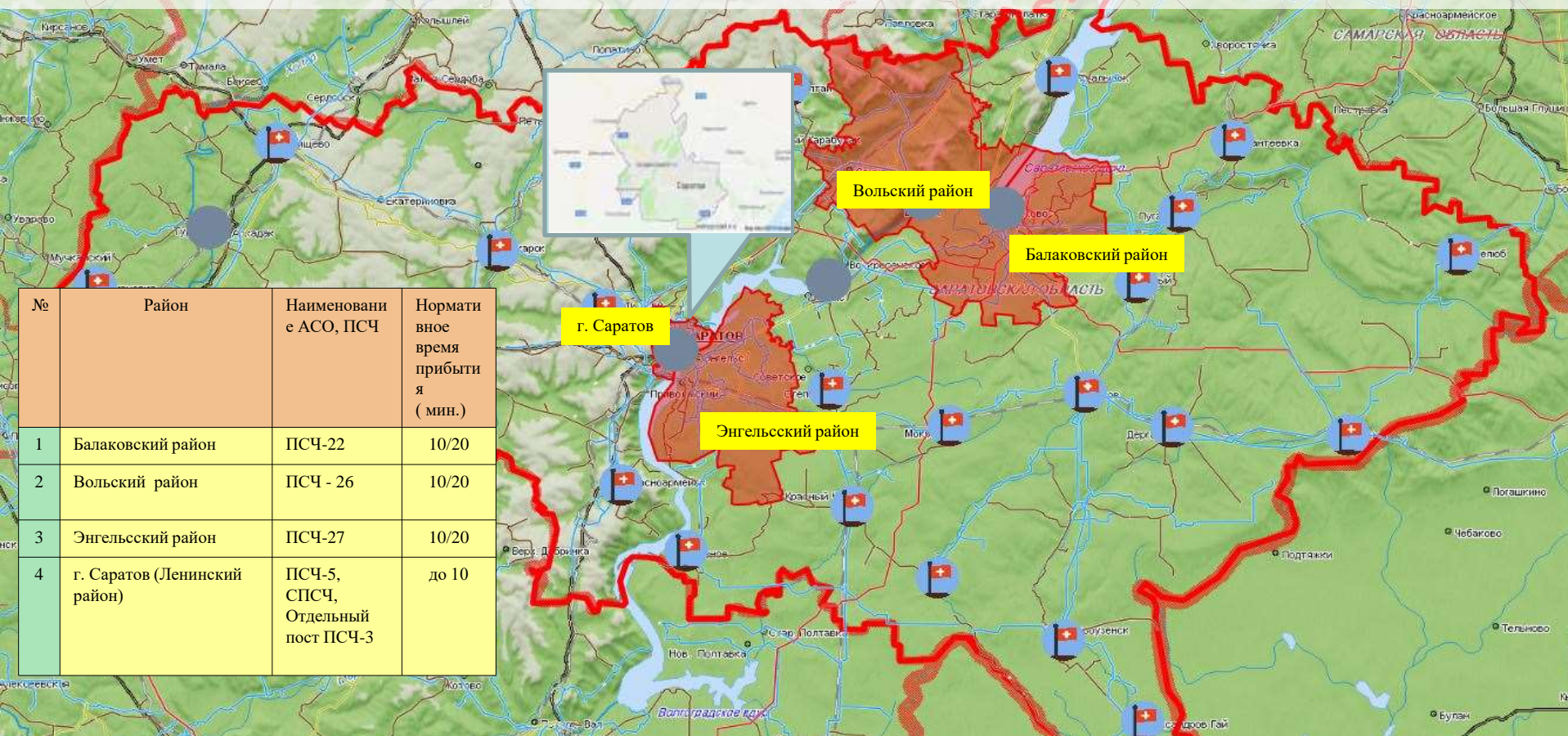
Наименование лечебно-профилактического учреждения	Кол-во койко-мест	Адрес
1-я Городская больница (больница скорой медпомощи)	592	Ул. Хользунова д.19 тел. 20-02-63
2-я Городская больница	540	Ул. Чернышевского 141 тел.39-28-27
3-я Городская больница	697	Бол. Садовая д.137 тел.56-93-56
Областная клиническая больница	1019	Смирновское ущелье тел. 51-07-54

При крушении воздушного судна эвакуационные мероприятия осуществляются при необходимости в оперативном порядке с использованием имеющихся ПВР, сил и средств. Маршрутами эвакуации является дорожная сеть района

# РИСКИ ВОЗНИКНОВЕНИЯ ТЕХНОГЕННЫХ ПОЖАРОВ НА ТЕРРИТОРИИ САРАТОВСКОЙ ОБЛАСТИ НА 29 СЕНТЯБРЯ 2022 года

**Опасные метеорологические явления:** не прогнозируются.

**Неблагоприятные метеорологические явления (желтый уровень опасности):** днем 28.09.22 г. с сохранением ночью 29.09 местами по Саратовской области ожидается гроза. Ночью и утром 29.09.2022 г. местами по области ожидается сильный дождь (более 15 мм), туман (500 м и менее). В период с 28.09 по 03.10.22 г. в Александрово-Гайском и Озинском районах ожидается высокая пожарная опасность - 4 класс горимости.



## Сценарий возможного развития ЧС по пожарам :

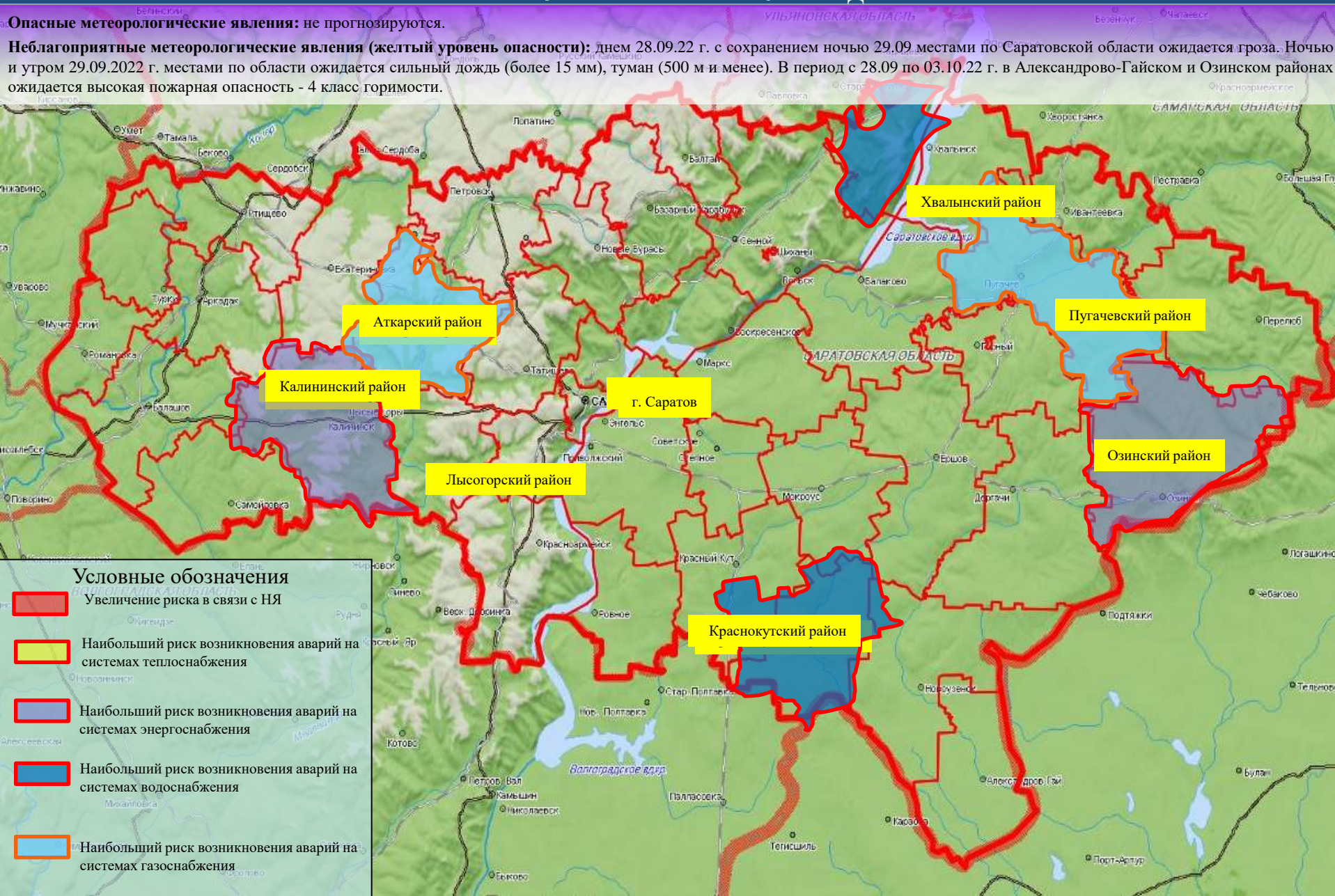
Существует вероятность возникновения техногенных пожаров, связанных с несоблюдением правил пожарной безопасности, неосторожным обращением с огнем и высокими температурами воздуха. По статистическим данным наиболее уязвимыми муниципальными районами по области являются: г. Саратов (ПСЧ г. Саратов), Балаковский (ПСЧ - 22), Энгельский (ПСЧ - 27), Вольский (ПСЧ – 26) муниципальные районы, а также Ленинский район (ПСЧ-5, СПСЧ, Отдельный пост ПСЧ-3) г. Саратова. Источник происшествий – курение в нетрезвом виде, изношенность бытовых приборов, несоблюдение правил пожарной безопасности, неправильная эксплуатация газового и другого оборудования, самовольное подключение к газовым сетям, бесконтрольное использование неисправных газовых баллонов, нарушение правил устройства и эксплуатации электрооборудования, нарушение правил устройства и эксплуатации печи.

# РИСК ВОЗНИКНОВЕНИЯ АВАРИЙ НА СИСТЕМАХ ЖКХ И ЭНЕРГЕТИКИ НА ТЕРРИТОРИИ САРАТОВСКОЙ ОБЛАСТИ НА 29 СЕНТЯБРЯ 2022 года

6.1.1.1.4

**Опасные метеорологические явления:** не прогнозируются.

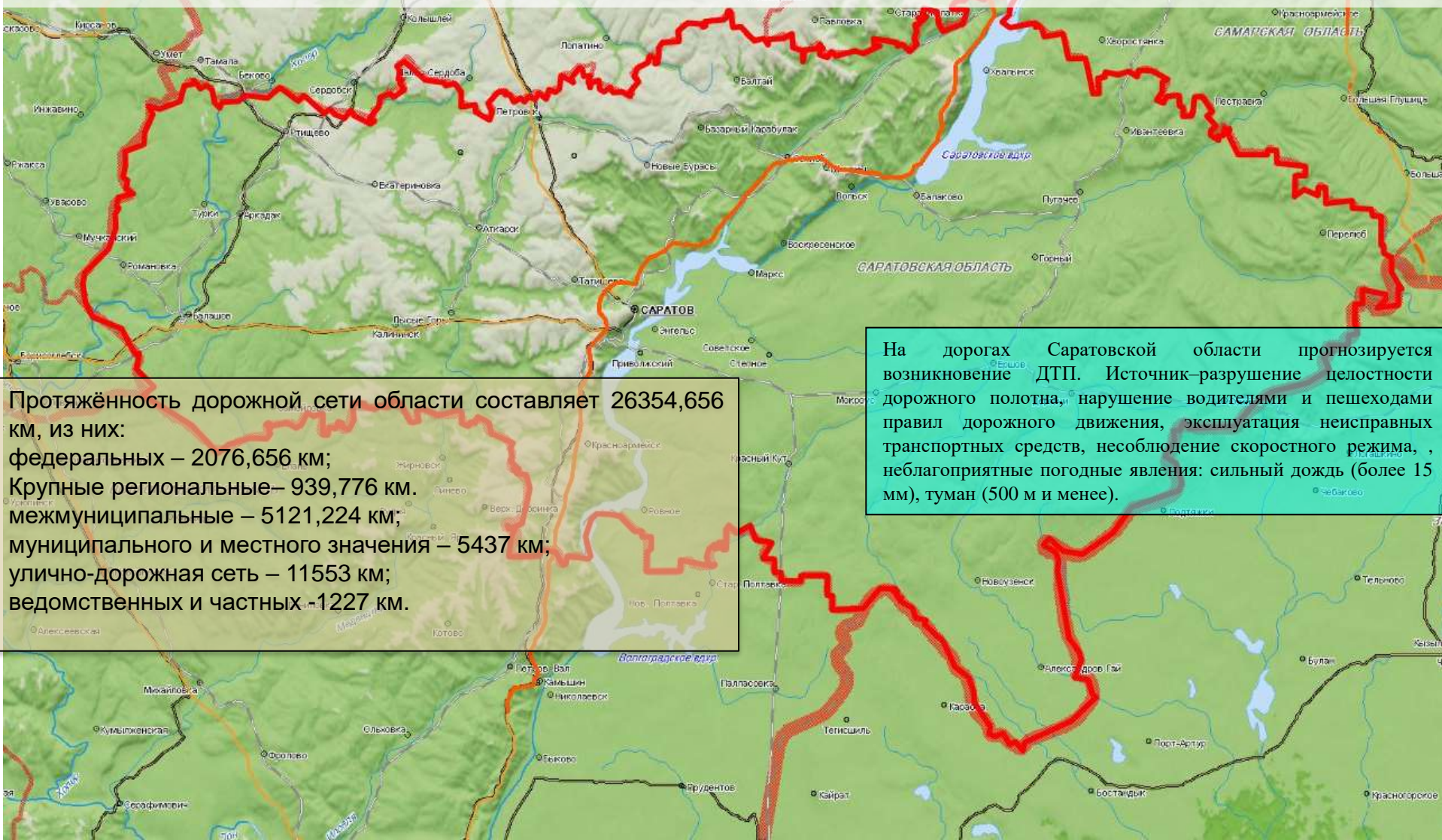
**Неблагоприятные метеорологические явления (желтый уровень опасности):** днем 28.09.22 г. с сохранением ночью 29.09 местами по Саратовской области ожидается гроза. Ночью и утром 29.09.2022 г. местами по области ожидается сильный дождь (более 15 мм), туман (500 м и менее). В период с 28.09 по 03.10.22 г. в Александрово-Гайском и Озинском районах ожидается высокая пожарная опасность - 4 класс горимости.



# РИСКИ ВОЗНИКНОВЕНИЯ ДТП НА 29 СЕНТЯБРЯ 2022 года

**Опасные метеорологические явления:** не прогнозируются.

**Неблагоприятные метеорологические явления (желтый уровень опасности):** днем 28.09.22 г. с сохранением ночью 29.09 местами по Саратовской области ожидается гроза. Ночью и утром 29.09.2022 г. местами по области ожидается сильный дождь (более 15 мм), туман (500 м и менее). В период с 28.09 по 03.10.22 г. в Александрово-Гайском и Озинском районах ожидается высокая пожарная опасность - 4 класс горимости.



Протяжённость дорожной сети области составляет 26354,656 км, из них:

- федеральных – 2076,656 км;
- Крупные региональные – 939,776 км.
- межмуниципальные – 5121,224 км;
- муниципального и местного значения – 5437 км;
- улично-дорожная сеть – 11553 км;
- ведомственных и частных – 1227 км.

На дорогах Саратовской области прогнозируется возникновение ДТП. Источник – разрушение целостности дорожного полотна, нарушение водителями и пешеходами правил дорожного движения, эксплуатация неисправных транспортных средств, несоблюдение скоростного режима, неблагоприятные погодные явления: сильный дождь (более 15 мм), туман (500 м и менее).

# РИСК ВОЗНИКНОВЕНИЯ БИОЛОГО-СОЦИАЛЬНЫХ ЧС НА ТЕРРИТОРИИ САРАТОВСКОЙ ОБЛАСТИ НА 29 СЕНТЯБРЯ 2022 года

**Опасные метеорологические явления:** не прогнозируются.

**Неблагоприятные метеорологические явления (желтый уровень опасности):** днем 28.09.22 г. с сохранением ночью 29.09 местами по Саратовской области ожидается гроза. Ночью и утром 29.09.2022 г. местами по области ожидается сильный дождь (более 15 мм), туман (500 м и менее). В период с 28.09 по 03.10.22 г. в Александрово-Гайском и Озинском районах ожидается высокая пожарная опасность - 4 класс горимости.



## Сценарий возможного развития биолого-социальных ЧС:

Существует вероятность возникновения единичных очагов особо опасных острых инфекционных болезней сельскохозяйственных животных (Источник ЧС - инфицированные корма, вода, хищные птицы, плотоядные животные).

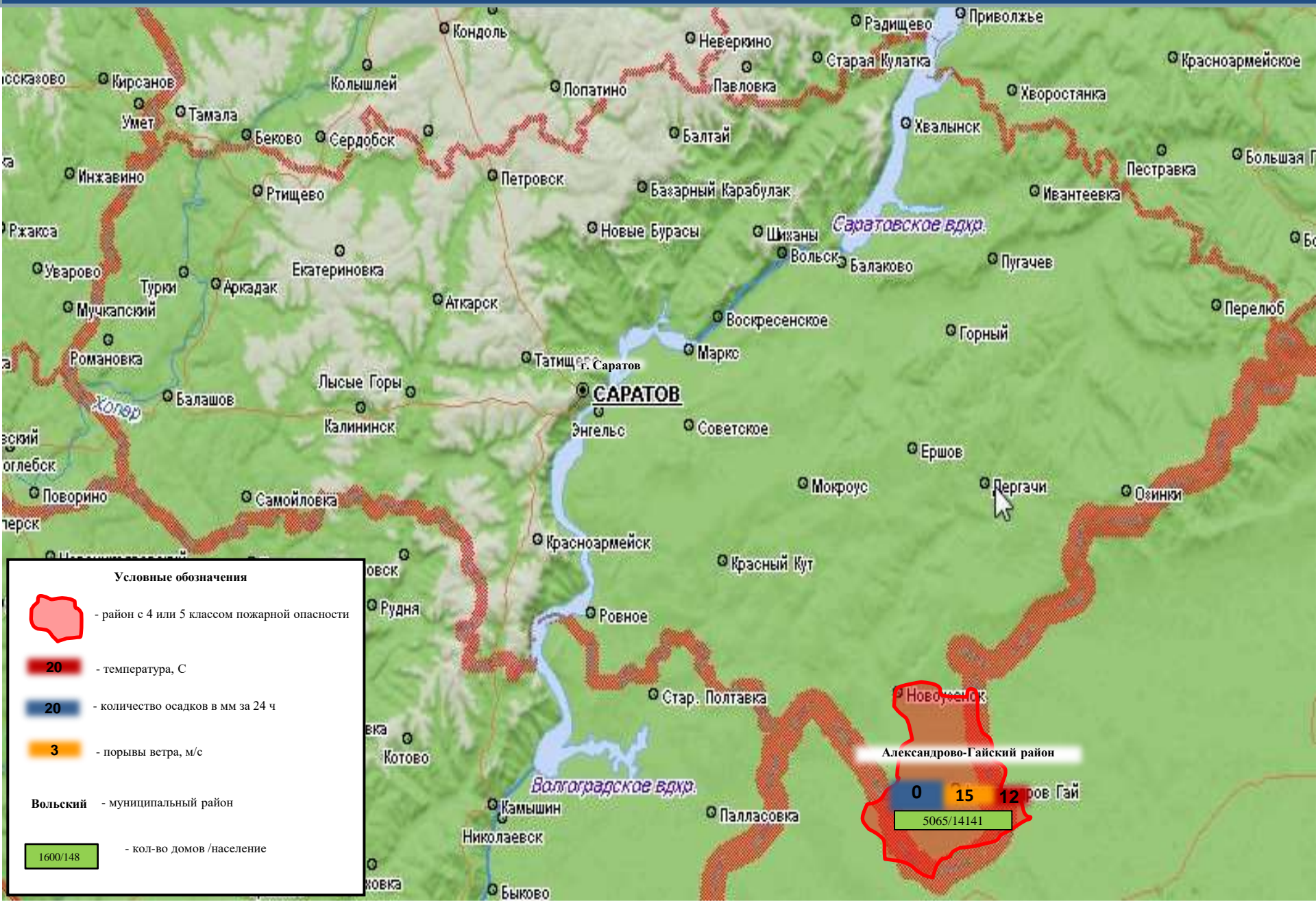
В большинстве районов области сохраняется вероятность заболевания животных бешенством.

Существует вероятность возникновения очагов африканской чумы свиней.

### Условные обозначения

- Введен карантин по бешенству животных
- Африканская чума свиней

# ИНФОРМАЦИОННЫЕ МАТЕРИАЛЫ ПО КЛАССАМ ПОЖАРНОЙ ОПАСНОСТИ НА ТЕРРИТОРИИ САРАТОВСКОЙ ОБЛАСТИ (РИСК ПРИРОДНЫХ ПОЖАРОВ НА 29.09.2022)



## Условные обозначения

- район с 4 или 5 классом пожарной опасности

20 - температура, С

20 - количество осадков в мм за 24 ч

3 - порывы ветра, м/с

**Вольский** - муниципальный район

1600/148 - кол-во домов / население