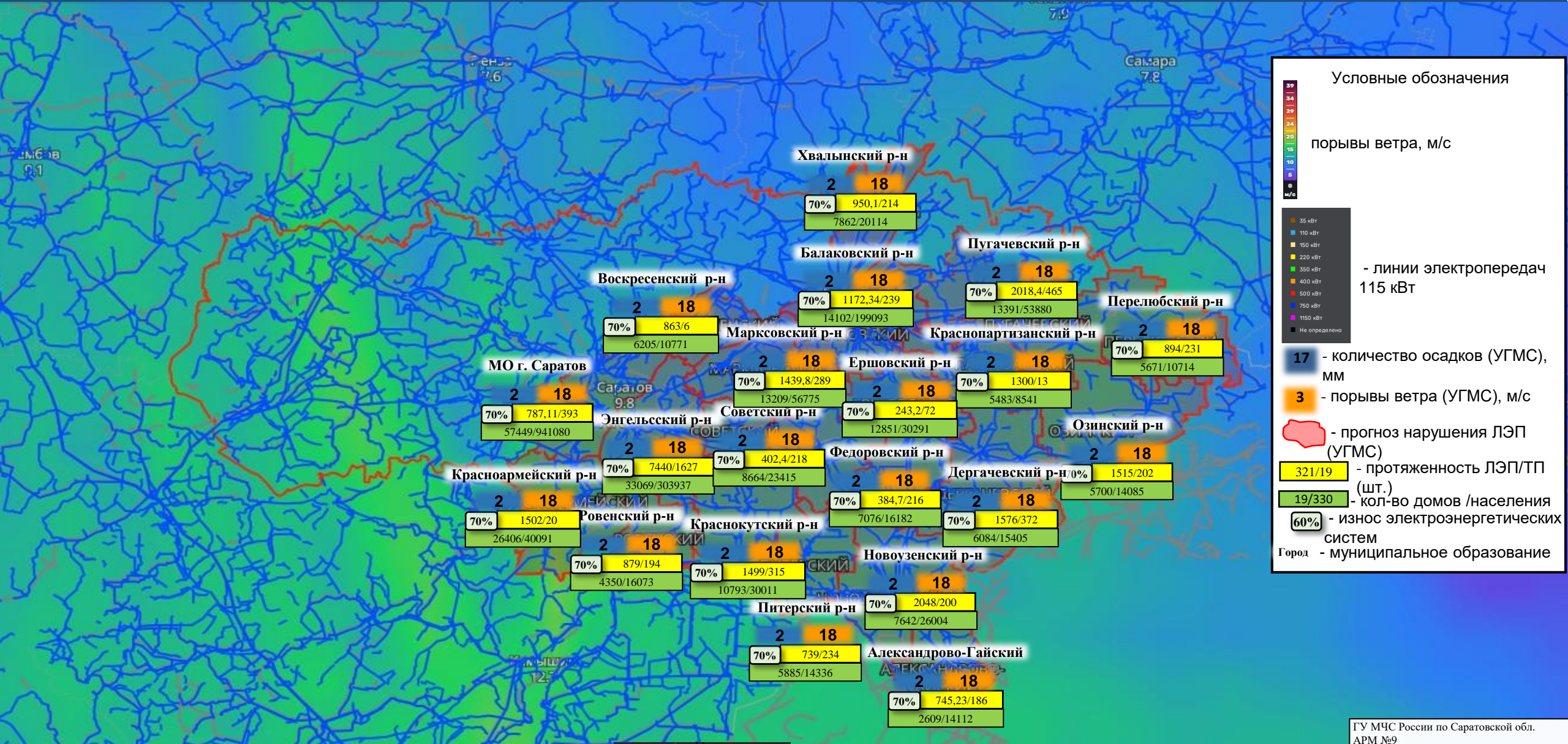


ИНФОРМАЦИОННЫЕ МАТЕРИАЛЫ ПО ПОРЫВАМ ВЕТРА НА ТЕРРИТОРИИ САРАТОВСКОЙ ОБЛАСТИ (РИСК НАРУШЕНИЯ ЭЛЕКТРОСНАБЖЕНИЯ НА 29.06.2026)



Условные обозначения

порывы ветра, м/с

39
34
29
24
20
15
10
5
0
м/с

35 кВТ
110 кВТ
150 кВТ
220 кВТ
350 кВТ
400 кВТ
500 кВТ
750 кВТ
1150 кВТ
Не определено

- линии электропередач
115 кВТ

17 - количество осадков (УГМС), мм
3 - порывы ветра (УГМС), м/с
- прогноз нарушения ЛЭП (УГМС)
321/19 - протяженность ЛЭП/ТП (шт.)
19/330 - кол-во домов /населения
60% - износ электросистем
Город - муниципальное образование

ИНФОРМАЦИОННЫЕ МАТЕРИАЛЫ ПО ПОРЫВАМ ВЕТРА НА ТЕРРИТОРИИ

АЛЕКСАНДРОВО-ГАЙСКОГО РАЙОНА САРАТОВСКОЙ ОБЛАСТИ (РИСК НАРУШЕНИЯ ЭЛЕКТРОСНАБЖЕНИЯ НА 29.06.2026)



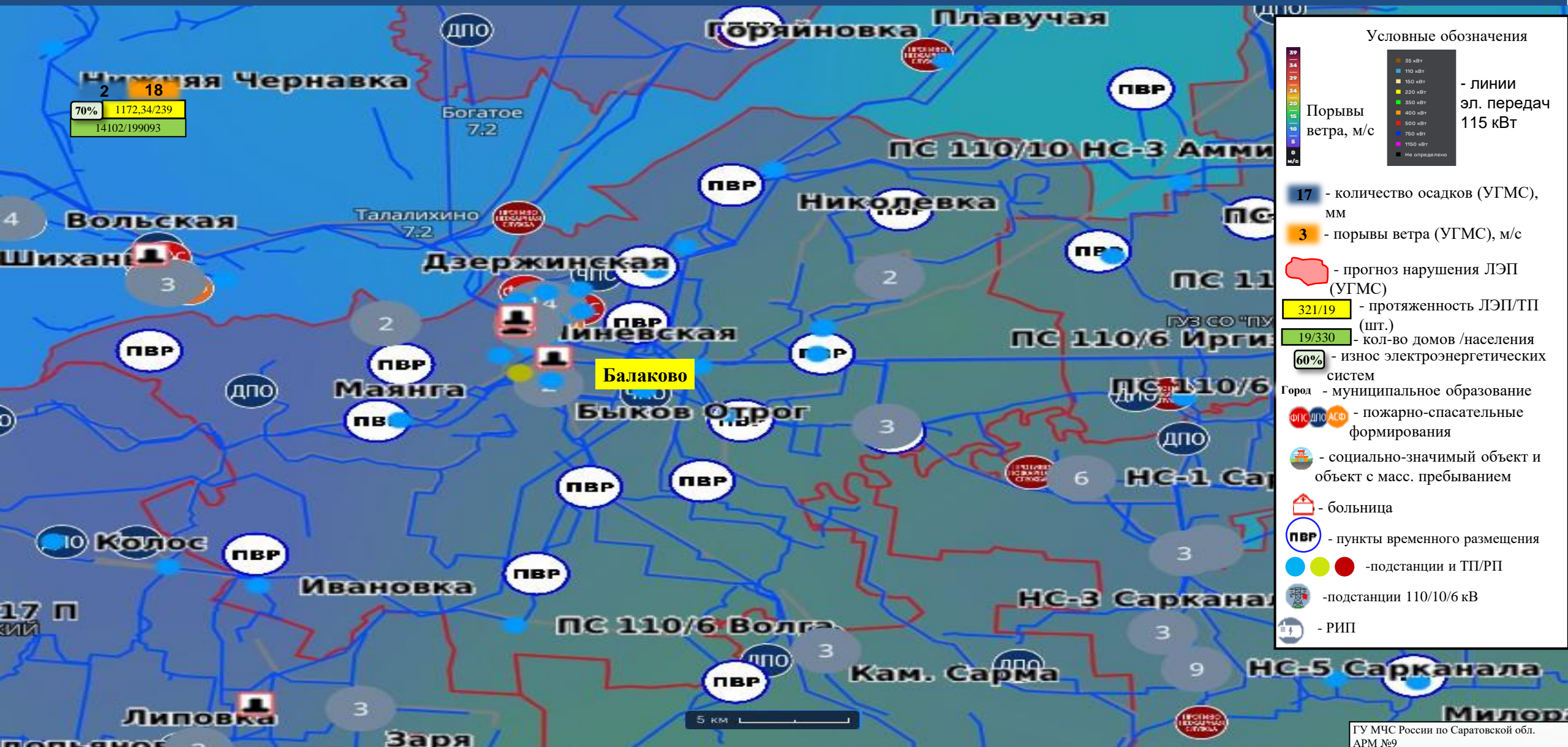
Условные обозначения

| | | |
|----|---------------|-----------------------------------|
| 35 | 35 кВт | - линии эл. передач 115 кВт |
| 24 | 110 кВт | |
| 20 | 150 кВт | |
| 15 | 220 кВт | |
| 10 | 350 кВт | |
| 5 | 400 кВт | |
| 0 | 500 кВт | |
| | 750 кВт | |
| | 1150 кВт | |
| | не определено | |

Порывы ветра, м/с

- 17 - количество осадков (УГМС), мм
- 3 - порывы ветра (УГМС), м/с
- прогноз нарушения ЛЭП (УГМС)
- 321/19 - протяженность ЛЭП/ТП (шт.)
- 19/330 - кол-во домов /населения
- 60% - износ электроэнергетических систем
- Город - муниципальное образование
- ФПС ДПС АСФ - пожарно-спасательные формирования
- социально-значимый объект и объект с масс. пребыванием
- больница
- ПВР - пункты временного размещения
- подстанции и ТП/РП
- подстанции 110/10/6 кВ
- РИП

ИНФОРМАЦИОННЫЕ МАТЕРИАЛЫ ПО ПОРЫВАМ ВЕТРА НА ТЕРРИТОРИИ БАЛАКОВСКОГО РАЙОНА САРАТОВСКОЙ ОБЛАСТИ (РИСК НАРУШЕНИЯ ЭЛЕКТРОСНАБЖЕНИЯ НА 29.06.2026)



Условные обозначения

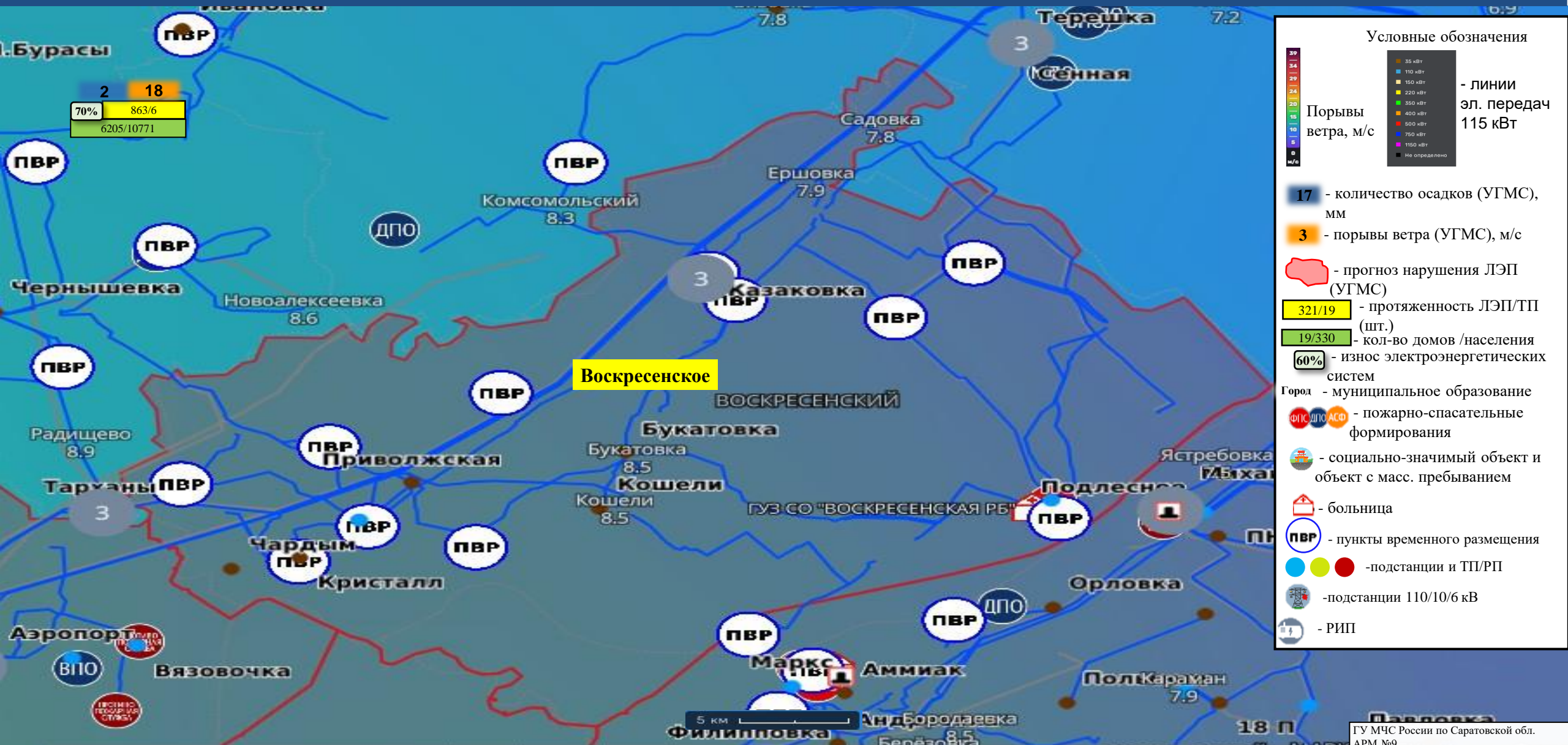
| | | |
|----|---------------|-----------------------------------|
| 33 | 35 кВт | - линии эл. передач 115 кВт |
| 28 | 110 кВт | |
| 24 | 150 кВт | |
| 20 | 220 кВт | |
| 16 | 350 кВт | |
| 12 | 400 кВт | |
| 8 | 500 кВт | |
| 4 | 750 кВт | |
| 0 | 1150 кВт | |
| 0 | не определено | |

Порывы
ветра, м/с

- 17 - количество осадков (УГМС), мм
- 3 - порывы ветра (УГМС), м/с
- прогноз нарушения ЛЭП (УГМС)
- 321/19 - протяженность ЛЭП/ТП (шт.)
- 19/330 - кол-во домов /населения
- 60% - износ электроэнергетических систем
- Город - муниципальное образование
- ФПС ДПС АСФ - пожарно-спасательные формирования
- социально-значимый объект и объект с масс. пребыванием
- больница
- ПВР - пункты временного размещения
- подстанции и ТП/РП
- подстанции 110/10/6 кВ
- РИП

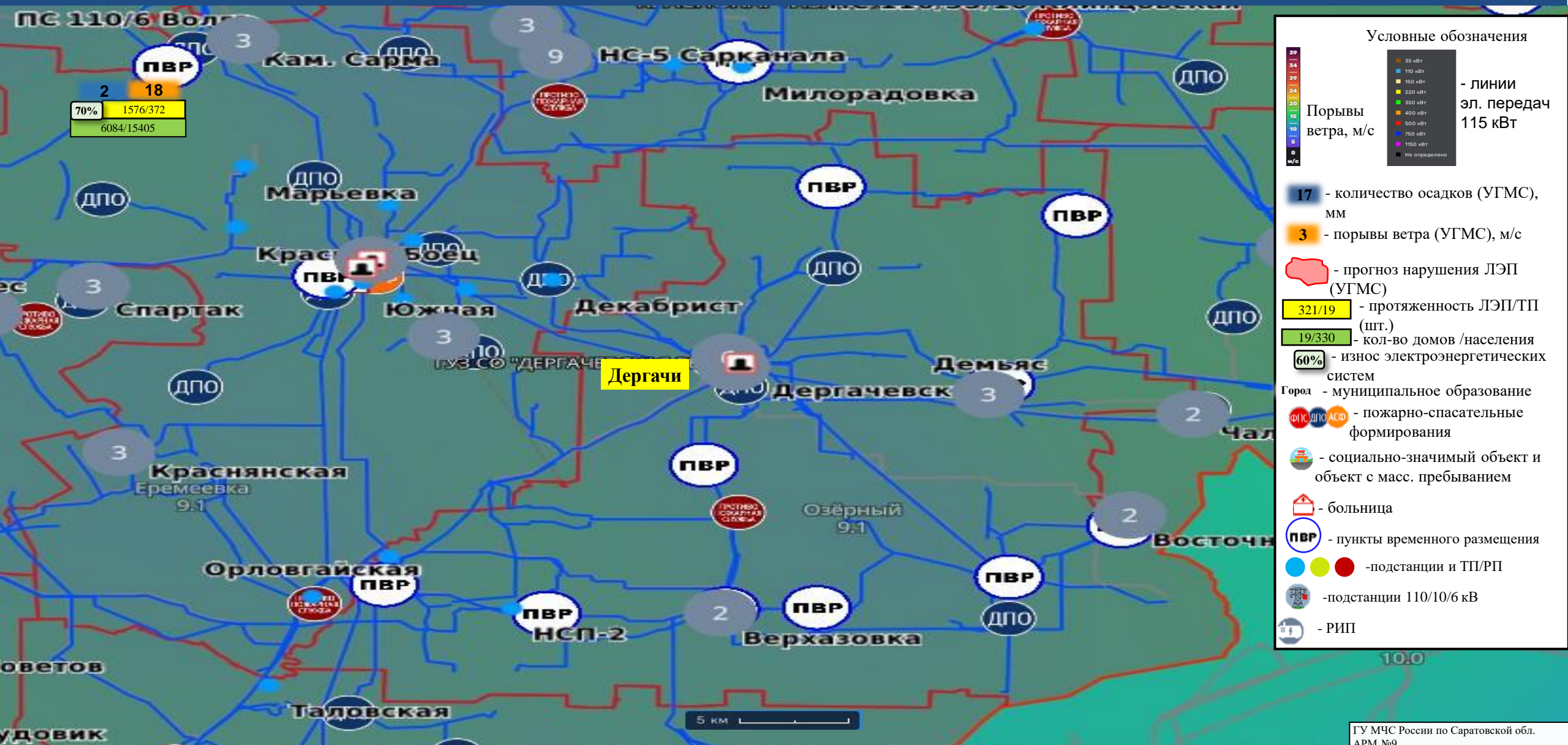
ИНФОРМАЦИОННЫЕ МАТЕРИАЛЫ ПО ПОРЫВАМ ВЕТРА НА ТЕРРИТОРИИ

ВОСКРЕСЕНСКОГО РАЙОНА САРАТОВСКОЙ ОБЛАСТИ (РИСК НАРУШЕНИЯ ЭЛЕКТРОСНАБЖЕНИЯ НА 29.06.2026)



ИНФОРМАЦИОННЫЕ МАТЕРИАЛЫ ПО ПОРЫВАМ ВЕТРА НА ТЕРРИТОРИИ

ДЕРГАЧЕВСКОГО РАЙОНА САРАТОВСКОЙ ОБЛАСТИ (РИСК НАРУШЕНИЯ ЭЛЕКТРОСНАБЖЕНИЯ НА 29.06.2026)



ИНФОРМАЦИОННЫЕ МАТЕРИАЛЫ ПО ПОРЫВАМ ВЕТРА НА ТЕРРИТОРИИ ЕРШОВСКОГО РАЙОНА САРАТОВСКОЙ ОБЛАСТИ (РИСК НАРУШЕНИЯ ЭЛЕКТРОСНАБЖЕНИЯ НА 29.06.2026)



2 18
70% 243,2/72
12851/30291

Условные обозначения

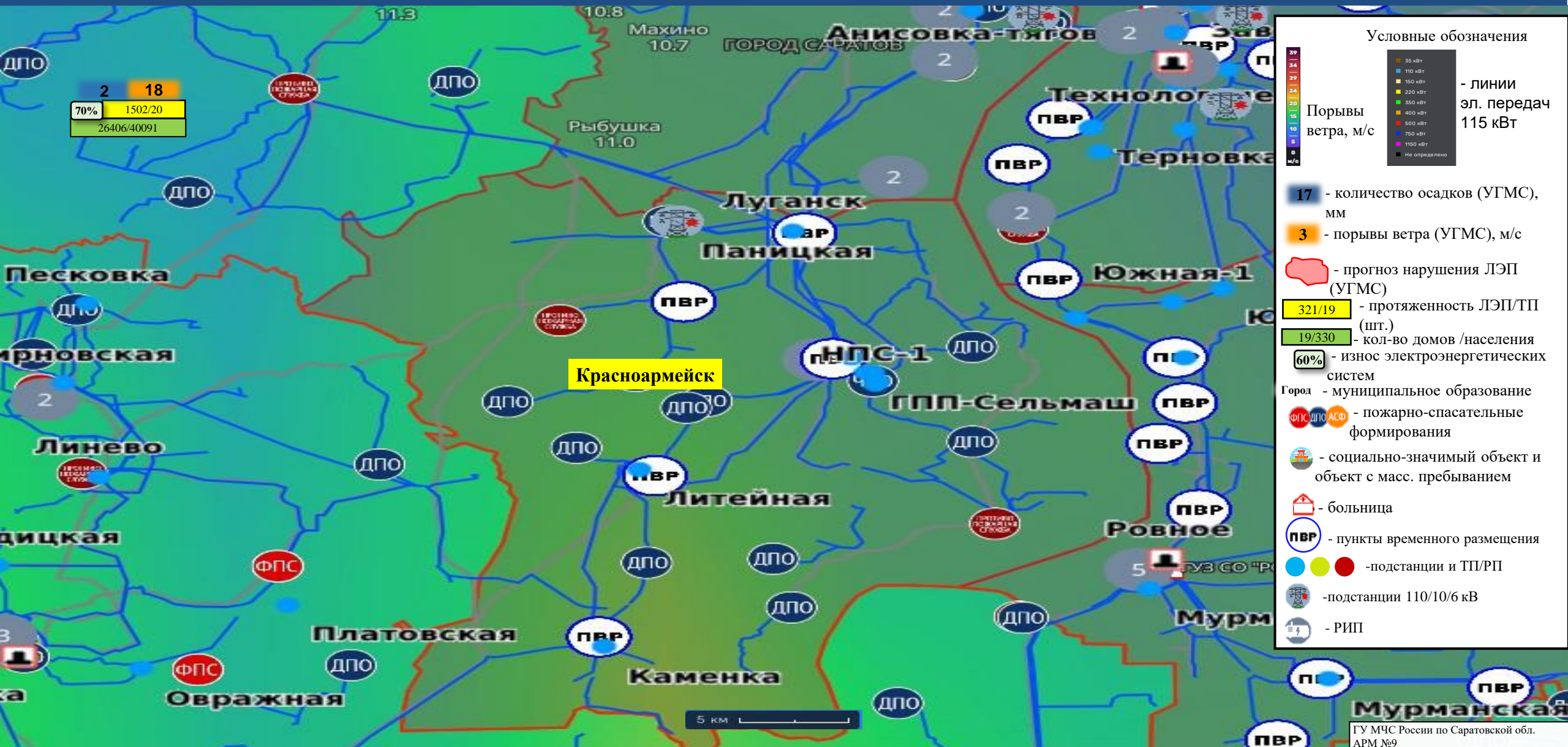
| | |
|------------------------------|--|
| <p>Порывы ветра, м/с</p> | <p>- линии эл. передач 115 кВт</p> |
|------------------------------|--|

- 17 - количество осадков (УГМС), мм
- 3 - порывы ветра (УГМС), м/с
- прогноз нарушения ЛЭП (УГМС)
- 321/19 - протяженность ЛЭП/ТП (шт.)
- 19/330 - кол-во домов /населения
- 60% - износ электроэнергетических систем
- муниципальное образование
- ФПС ДПО АСФ - пожарно-спасательные формирования
- социально-значимый объект и объект с масс. пребыванием
- больница
- ПВР - пункты временного размещения
- подстанции и ТП/РП
- подстанции 110/10/6 кВ
- РИП

5 км

ИНФОРМАЦИОННЫЕ МАТЕРИАЛЫ ПО ПОРЫВАМ ВЕТРА НА ТЕРРИТОРИИ

КРАСНОАРМЕЙСКОГО РАЙОНА САРАТОВСКОЙ ОБЛАСТИ (РИСК НАРУШЕНИЯ ЭЛЕКТРОСНАБЖЕНИЯ НА 29.06.2026)



2 18
70% 1502/20
26406/40091

Красноармейск

5 км

Прогноз на 29.06.2026 14:00 (UTC)
Прогнозируемые данные по часам



+0ч

+6ч

+12ч

+18ч

+24ч

+30ч

+36ч

+42ч

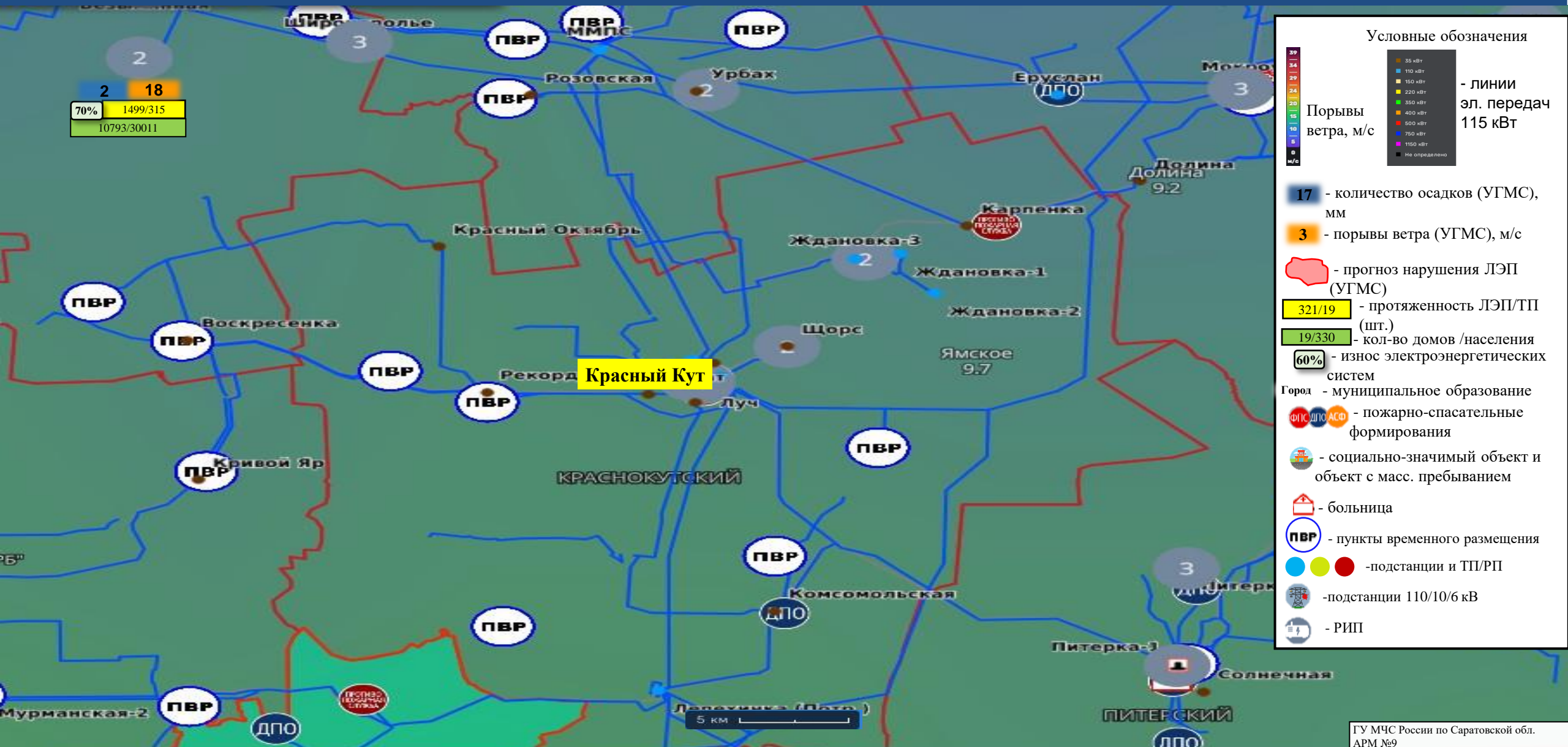
+48ч

+54ч

ГУ МЧС России по Саратовской обл.
АРМ №9
14:00 28.06.2026
Исп. Тюрина Н.А.
тел. 3666-7502

ИНФОРМАЦИОННЫЕ МАТЕРИАЛЫ ПО ПОРЫВАМ ВЕТРА НА ТЕРРИТОРИИ

КРАСНОКУТСКОГО РАЙОНА САРАТОВСКОЙ ОБЛАСТИ (РИСК НАРУШЕНИЯ ЭЛЕКТРОСНАБЖЕНИЯ НА 29.06.2026)



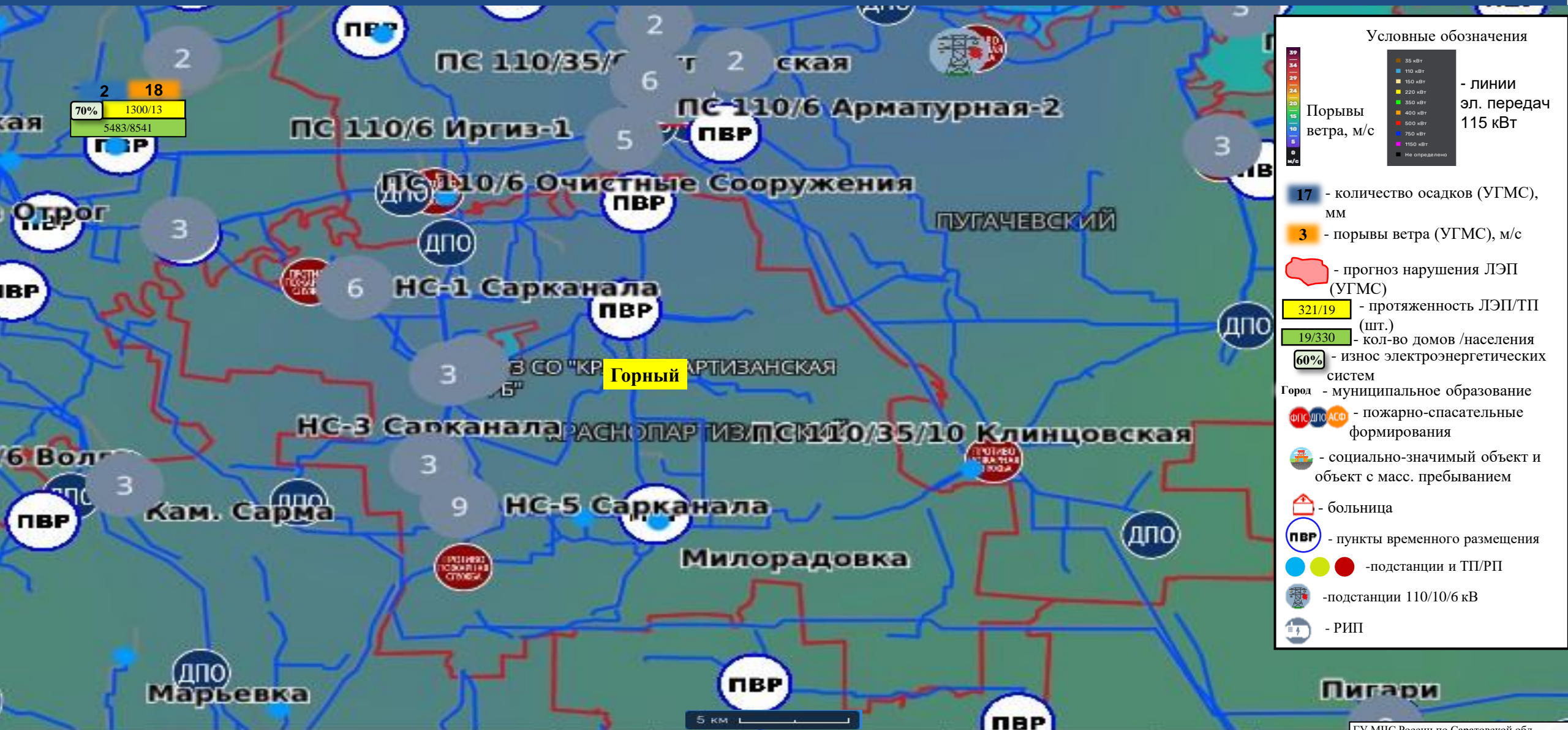
2 18
70% 1499/315
10793/30011

Условные обозначения

- Порывы ветра, м/с
- Линии эл. передач 115 кВт
- 17 - количество осадков (УГМС), мм
- 3 - порывы ветра (УГМС), м/с
- 321/19 - протяженность ЛЭП/ТП (шт.)
- 19/330 - кол-во домов /населения
- 60% - износ электроэнергетических систем
- Город - муниципальное образование
- ФПС ДПС АСФ - пожарно-спасательные формирования
- Социально-значимый объект и объект с масс. пребыванием
- Больница
- ПВР - пункты временного размещения
- Подстанции и ТП/РП
- Подстанции 110/10/6 кВ
- РИП

ИНФОРМАЦИОННЫЕ МАТЕРИАЛЫ ПО ПОРЫВАМ ВЕТРА НА ТЕРРИТОРИИ

КРАСНОПАРТИЗАНСКОГО РАЙОНА САРАТОВСКОЙ ОБЛАСТИ (РИСК НАРУШЕНИЯ ЭЛЕКТРОСНАБЖЕНИЯ НА 29.06.2026)

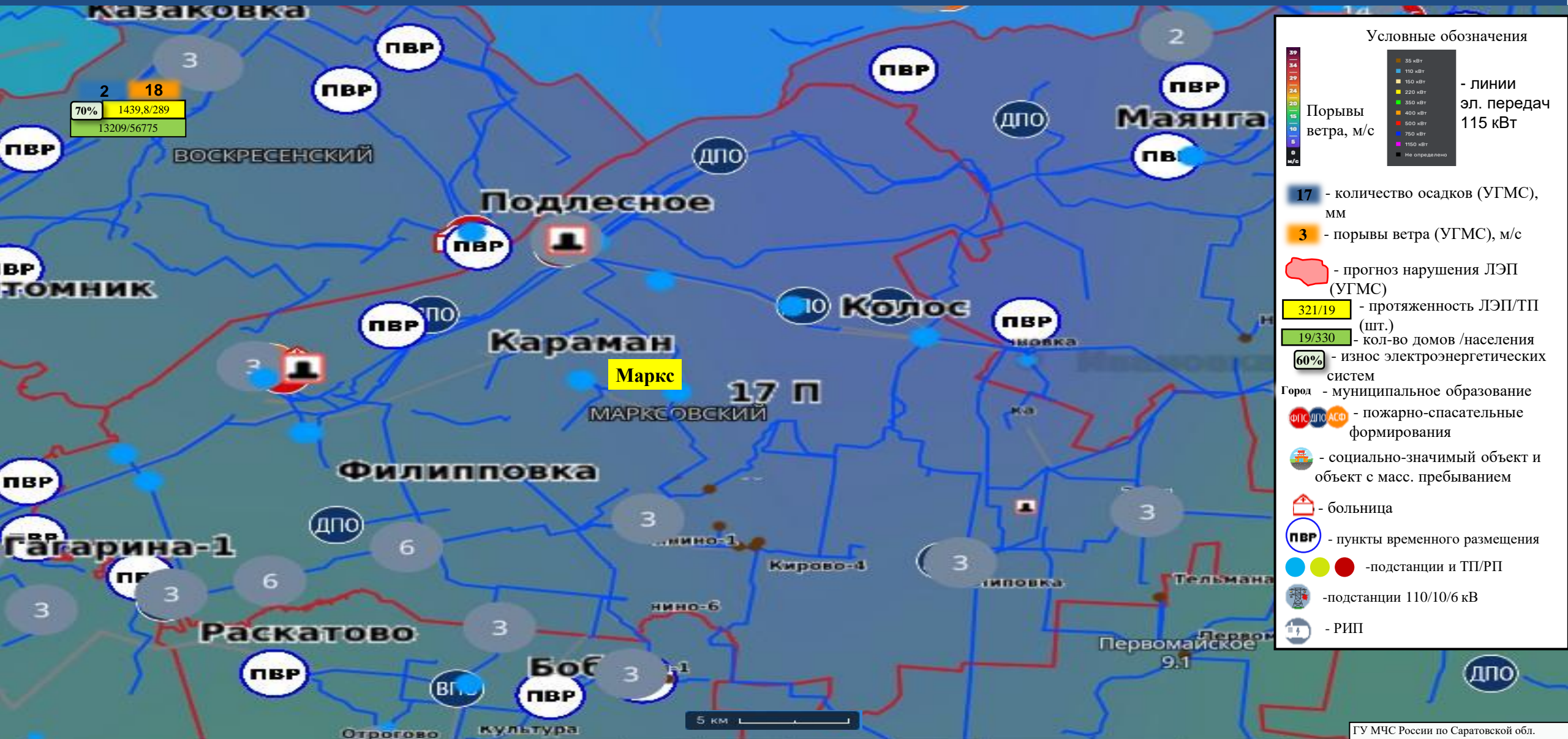


Условные обозначения

- Порывы ветра, м/с: 3, 6, 9, 12, 15, 18, 21, 24, 27, 30
- Линии эл. передач 115 кВ: 35 кВ, 110 кВ, 150 кВ, 220 кВ, 350 кВ, 400 кВ, 500 кВ, 750 кВ, 1150 кВ, Не определено
- 17 - количество осадков (УГМС), мм
- 3 - порывы ветра (УГМС), м/с
- Красная область - прогноз нарушения ЛЭП (УГМС)
- 321/19 - протяженность ЛЭП/ТП (шт.)
- 19/330 - кол-во домов /населения
- 60% - износ электроэнергетических систем
- Город - муниципальное образование
- ФПС, ДПО, АСФ - пожарно-спасательные формирования
- Солнечный значок - социально-значимый объект и объект с масс. пребыванием
- Красный домик - больница
- ПВР - пункты временного размещения
- Синий, желтый, красный круг - подстанции и ТП/ПП
- Синий значок с башней - подстанции 110/10/6 кВ
- Значок с молнией - РИП

ИНФОРМАЦИОННЫЕ МАТЕРИАЛЫ ПО ПОРЫВАМ ВЕТРА НА ТЕРРИТОРИИ

МАРКСВОСКОГО РАЙОНА САРАТОВСКОЙ ОБЛАСТИ (РИСК НАРУШЕНИЯ ЭЛЕКТРОСНАБЖЕНИЯ НА 29.06.2026)

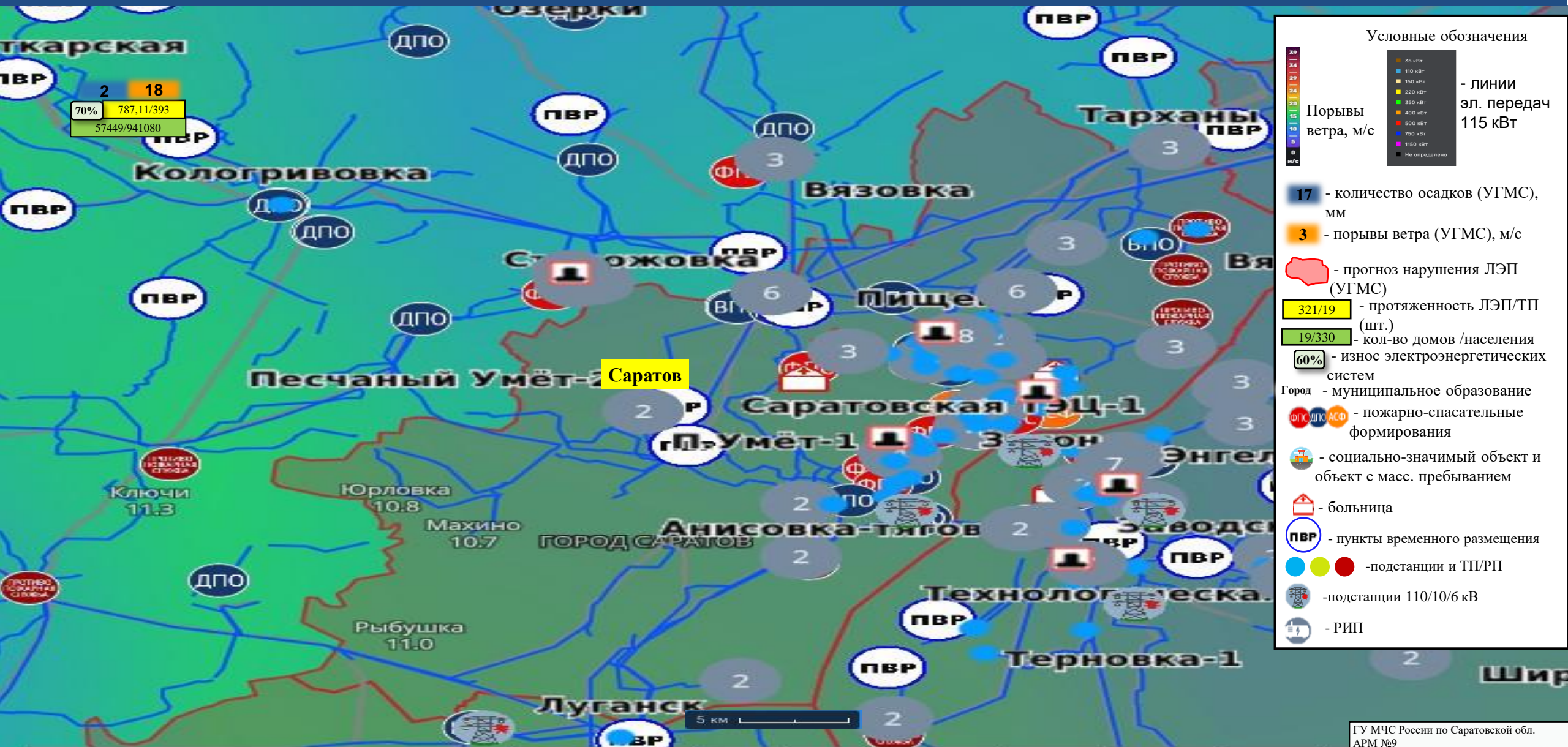


Условные обозначения

- Порывы ветра, м/с: 3, 6, 9, 12, 15, 18, 21, 24, 27, 30
- Линии эл. передач 115 кВ: 35 кВ, 110 кВ, 150 кВ, 220 кВ, 350 кВ, 400 кВ, 500 кВ, 750 кВ, 1150 кВ, Не определено
- 17 - количество осадков (УГМС), мм
- 3 - порывы ветра (УГМС), м/с
- Красная область - прогноз нарушения ЛЭП (УГМС)
- 321/19 - протяженность ЛЭП/ТП (шт.)
- 19/330 - кол-во домов /населения
- 60% - износ электроэнергетических систем
- Город - муниципальное образование
- ФПС, ДПО, АСФ - пожарно-спасательные формирования
- Здание - социально-значимый объект и объект с масс. пребыванием
- Крестик - больница
- ПВР - пункты временного размещения
- Синий, Зеленый, Красный - подстанции и ТП/РП
- Символ - подстанции 110/10/6 кВ
- Символ - РИП

ИНФОРМАЦИОННЫЕ МАТЕРИАЛЫ ПО ПОРЫВАМ ВЕТРА НА ТЕРРИТОРИИ

МО Г. САРАТОВ РАЙОНА САРАТОВСКОЙ ОБЛАСТИ (РИСК НАРУШЕНИЯ ЭЛЕКТРОСНАБЖЕНИЯ НА 29.06.2026)



2 18
70% 787.11/393
57449/941080

Условные обозначения

- Порывы ветра, м/с: 35, 110, 150, 220, 350, 400, 500, 750, 1150, 0 м/с
- Линии эл. передач 115 кВт
- 17 - количество осадков (УГМС), мм
- 3 - порывы ветра (УГМС), м/с
- Прогноз нарушения ЛЭП (УГМС)
- 321/19 - протяженность ЛЭП/ТП (шт.)
- 19/330 - кол-во домов /населения
- 60% - износ электроэнергетических систем
- Город - муниципальное образование
- ФПС, ДПС, АСФ - пожарно-спасательные формирования
- Социально-значимый объект и объект с масс. пребыванием
- Больница
- ПВР - пункты временного размещения
- Подстанции и ТП/РП
- Подстанции 110/10/6 кВ
- РИП

Прогноз на 29.06.2026 14:00 (UTC)
Прогнозируемые данные по часам

| | | | | | | |
|-----|-----|------|------|------|------|------|
| +0ч | +6ч | +12ч | +18ч | +24ч | +30ч | +36ч |
|-----|-----|------|------|------|------|------|

ГУ МЧС России по Саратовской обл.
АРМ №9
14:00 28.06.2026
Исп. Тюрина Н.А.
тел. 3666-7502

ИНФОРМАЦИОННЫЕ МАТЕРИАЛЫ ПО ПОРЫВАМ ВЕТРА НА ТЕРРИТОРИИ НОВОУЗЕНСКОГО РАЙОНА САРАТОВСКОЙ ОБЛАСТИ (РИСК НАРУШЕНИЯ ЭЛЕКТРОСНАБЖЕНИЯ НА 29.06.2026)



Условные обозначения

| | | |
|--------|---------------|-----------------------------|
| 35 м/с | 35 кВт | - линии эл. передач 115 кВт |
| 14 м/с | 110 кВт | |
| 29 м/с | 150 кВт | |
| 24 м/с | 220 кВт | |
| 20 м/с | 350 кВт | |
| 15 м/с | 400 кВт | |
| 10 м/с | 500 кВт | |
| 5 м/с | 750 кВт | |
| 0 м/с | 1150 кВт | |
| | не определено | |

- 17** - количество осадков (УГМС), мм
- 3** - порывы ветра (УГМС), м/с
- прогноз нарушения ЛЭП (УГМС)
- 321/19** - протяженность ЛЭП/ТП (шт.)
- 19/330** - кол-во домов /населения
- 60%** - износ электроэнергетических систем
- муниципальное образование
- пожарно-спасательные формирования
- социально-значимый объект и объект с масс. пребыванием
- больница
- пункты временного размещения
- подстанции и ТП/РП
- подстанции 110/10/6 кВ
- РИП

5 км

ИНФОРМАЦИОННЫЕ МАТЕРИАЛЫ ПО ПОРЫВАМ ВЕТРА НА ТЕРРИТОРИИ ОЗИНСКОГО РАЙОНА САРАТОВСКОЙ ОБЛАСТИ (РИСК НАРУШЕНИЯ ЭЛЕКТРОСНАБЖЕНИЯ НА 29.06.2026)



Условные обозначения

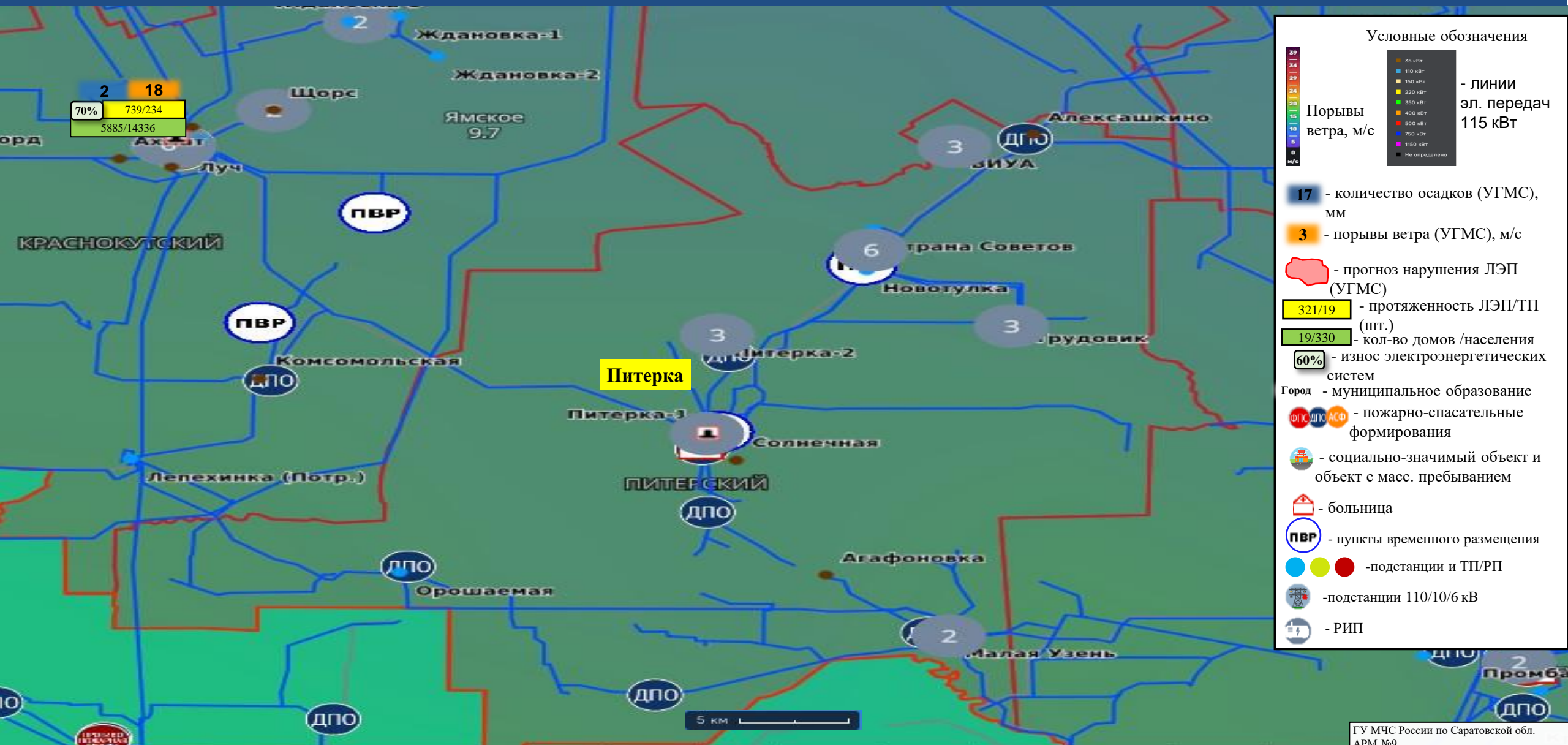
- Порывы ветра, м/с
- 17 - количество осадков (УГМС), мм
- 3 - порывы ветра (УГМС), м/с
- прогноз нарушения ЛЭП (УГМС)
- 321/19 - протяженность ЛЭП/ТП (шт.)
- 19/330 - кол-во домов /населения
- 60% - износ электроэнергетических систем
- Город - муниципальное образование
- ФПС/ДПО/АСФ - пожарно-спасательные формирования
- социально-значимый объект и объект с масс. пребыванием
- больница
- ПВР - пункты временного размещения
- подстанции и ТП/ПП
- подстанции 110/10/6 кВ
- РИП

ИНФОРМАЦИОННЫЕ МАТЕРИАЛЫ ПО ПОРЫВАМ ВЕТРА НА ТЕРРИТОРИИ

ПЕРЕЛЮБСКОГО РАЙОНА САРАТОВСКОЙ ОБЛАСТИ (РИСК НАРУШЕНИЯ ЭЛЕКТРОСНАБЖЕНИЯ НА 29.06.2026)



ИНФОРМАЦИОННЫЕ МАТЕРИАЛЫ ПО ПОРЫВАМ ВЕТРА НА ТЕРРИТОРИИ ПИТЕРСКОГО РАЙОНА САРАТОВСКОЙ ОБЛАСТИ (РИСК НАРУШЕНИЯ ЭЛЕКТРОСНАБЖЕНИЯ НА 29.06.2026)



70%
2 18
739/234
5885/14336

Условные обозначения

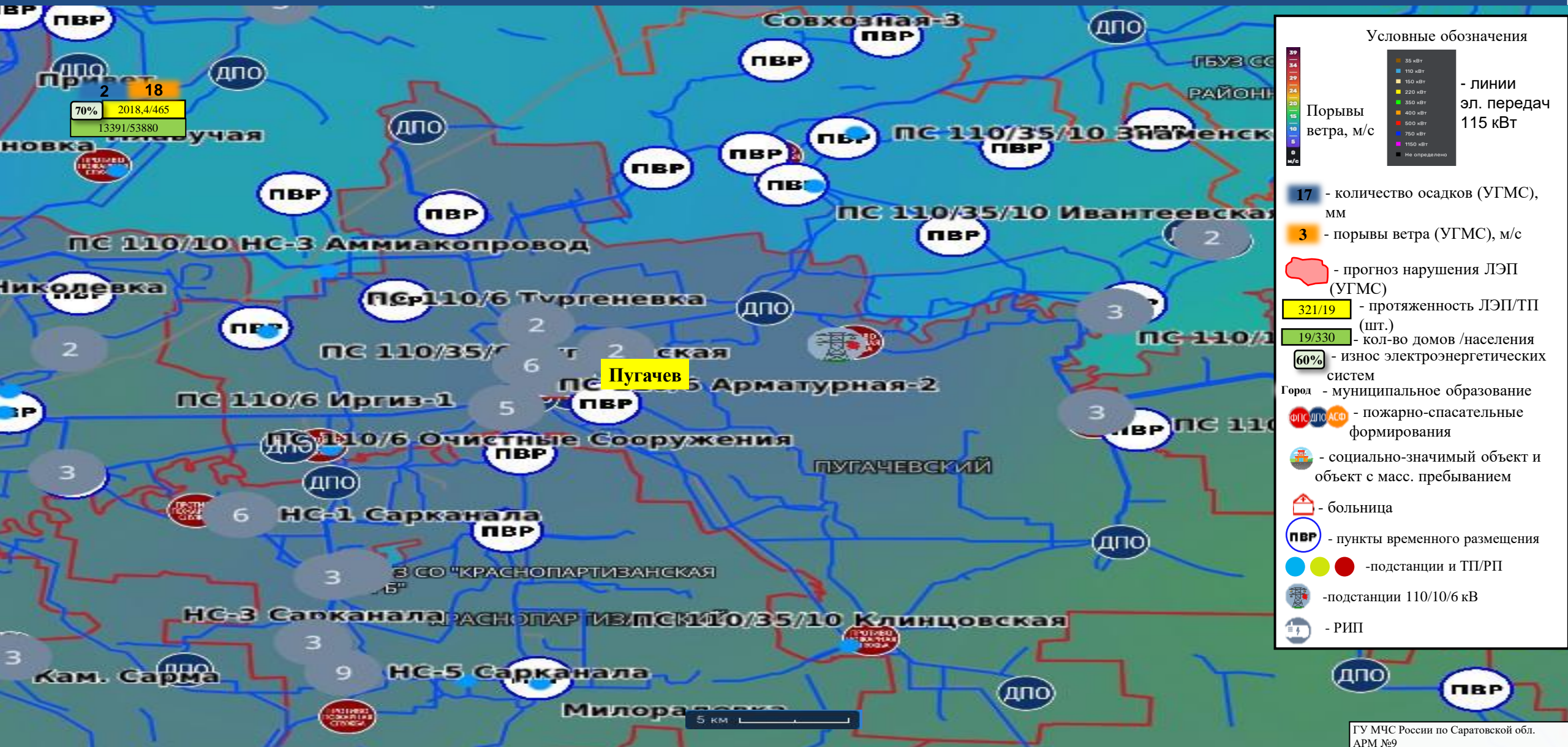
- Порывы ветра, м/с
- линии эл. передач 115 кВт
- 17 - количество осадков (УГМС), мм
- 3 - порывы ветра (УГМС), м/с
- прогноз нарушения ЛЭП (УГМС)
- 321/19 - протяженность ЛЭП/ТП (шт.)
- 19/330 - кол-во домов /населения
- 60% - износ электроэнергетических систем
- Город - муниципальное образование
- ФПС ДПС АСФ - пожарно-спасательные формирования
- социально-значимый объект и объект с масс. пребыванием
- больница
- ПВР - пункты временного размещения
- подстанции и ТП/РП
- подстанции 110/10/6 кВ
- РИП

Прогноз на 29.06.2026 14:00 (UTC)
Прогнозируемые данные по часам

▶ +0ч +6ч +12ч +18ч +24ч +30ч +36ч +42ч +48ч

ГУ МЧС России по Саратовской обл.
АРМ №9
14:00 28.06.2026
Исп. Тюрина Н.А.
тел. 3666-7502

ИНФОРМАЦИОННЫЕ МАТЕРИАЛЫ ПО ПОРЫВАМ ВЕТРА НА ТЕРРИТОРИИ ПУГАЧЕВСКОГО РАЙОНА САРАТОВСКОЙ ОБЛАСТИ (РИСК НАРУШЕНИЯ ЭЛЕКТРОСНАБЖЕНИЯ НА 29.06.2026)



Условные обозначения

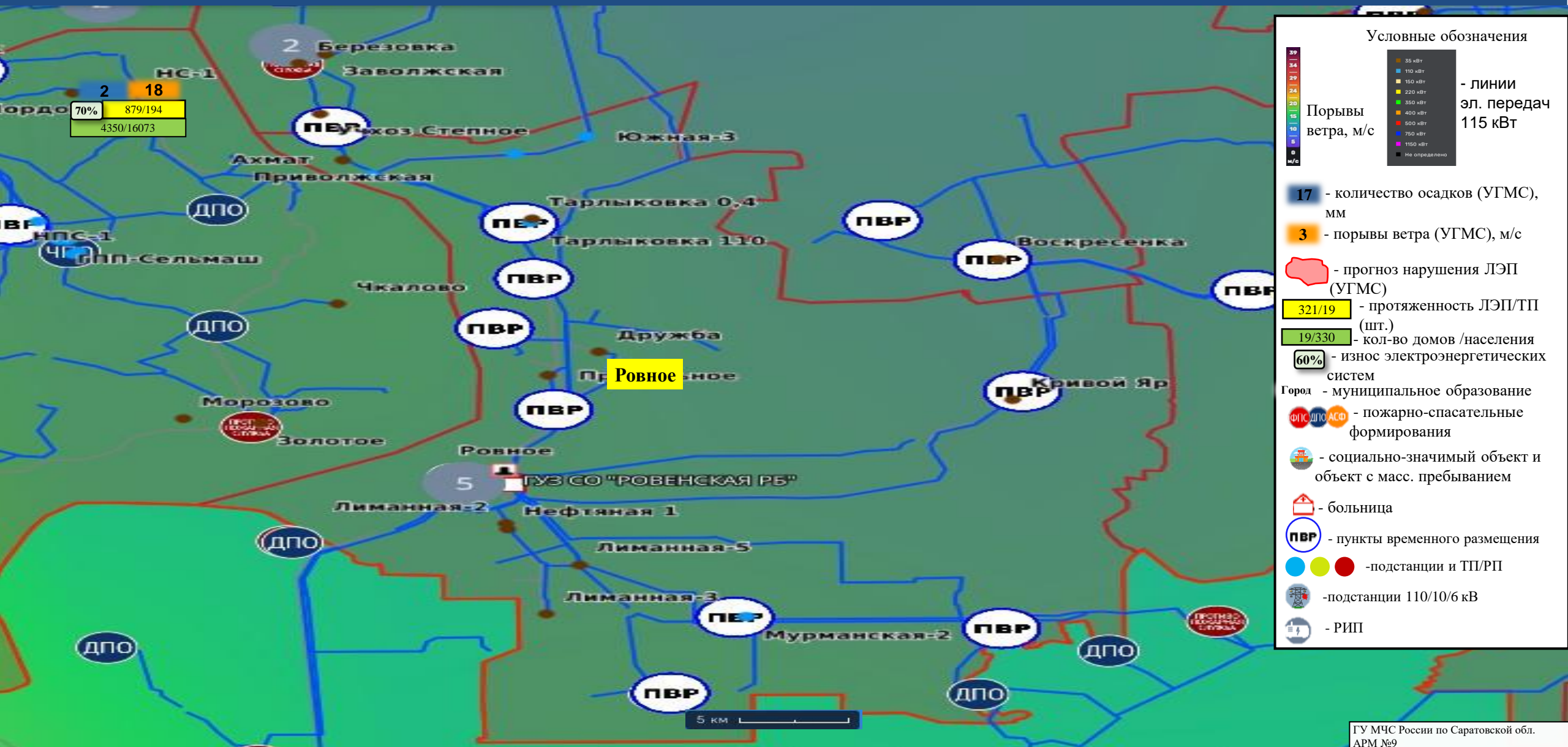
| | | |
|--|--|--|
| | | - линии эл. передач 115 кВт |
| | | 17 - количество осадков (УГМС), мм |
| | | 3 - порывы ветра (УГМС), м/с - прогноз нарушения ЛЭП (УГМС) |
| | | 321/19 - протяженность ЛЭП/ТП (шт.) |
| | | 19/330 - кол-во домов /населения |
| | | 60% - износ электроэнергетических систем |
| | | Город - муниципальное образование ФПС ДПС АСФ - пожарно-спасательные формирования |
| | | - социально-значимый объект и объект с масс. пребыванием |
| | | - больница ПВР - пункты временного размещения |
| | | - подстанции и ТП/РП |
| | | - подстанции 110/10/6 кВ |
| | | - РИП |

Прогноз на 29.06.2026 14:00 (UTC)
Прогнозируемые данные по часам

| | | | | | | | | |
|---|-----|-----|------|------|------|------|------|------|
| ▶ | +0ч | +6ч | +12ч | +18ч | +24ч | +30ч | +36ч | +42ч |
|---|-----|-----|------|------|------|------|------|------|

ГУ МЧС России по Саратовской обл.
АРМ №9
14:00 28.06.2026
Исп. Тюрина Н.А.
тел. 3666-7502

ИНФОРМАЦИОННЫЕ МАТЕРИАЛЫ ПО ПОРЫВАМ ВЕТРА НА ТЕРРИТОРИИ РОВЕНСКОГО РАЙОНА САРАТОВСКОЙ ОБЛАСТИ (РИСК НАРУШЕНИЯ ЭЛЕКТРОСНАБЖЕНИЯ НА 29.06.2026)



Условные обозначения

| | |
|------------------------------|--|
| <p>Порывы ветра, м/с</p> | <p>- линии эл. передач 115 кВт</p> |
|------------------------------|--|

- количество осадков (УГМС), мм
- порывы ветра (УГМС), м/с
- прогноз нарушения ЛЭП (УГМС)
- протяженность ЛЭП/ТП (шт.)
- кол-во домов /населения
- износ электроэнергетических систем
- пожарно-спасательные формирования
- социально-значимый объект и объект с масс. пребыванием
- больница
- пункты временного размещения
- подстанции и ТП/РП
- подстанции 110/10/6 кВ
- РИП

ИНФОРМАЦИОННЫЕ МАТЕРИАЛЫ ПО ПОРЫВАМ ВЕТРА НА ТЕРРИТОРИИ СОВЕТСКОГО РАЙОНА САРАТОВСКОЙ ОБЛАСТИ (РИСК НАРУШЕНИЯ ЭЛЕКТРОСНАБЖЕНИЯ НА 29.06.2026)



Условные обозначения

| | |
|------------------------------|--|
| <p>Порывы ветра, м/с</p> | <p>- линии эл. передач 115 кВТ</p> |
|------------------------------|--|

- 17 - количество осадков (УГМС), мм
- 3 - порывы ветра (УГМС), м/с
- прогноз нарушения ЛЭП (УГМС)
- 321/19 - протяженность ЛЭП/ТП (шт.)
- 19/330 - кол-во домов /населения
- 60% - износ электроэнергетических систем
- Город - муниципальное образование
- ● ● - пожарно-спасательные формирования
- социально-значимый объект и объект с масс. пребыванием
- больница
- ПВР - пункты временного размещения
- ● ● - подстанции и ТП/РП
- подстанции 110/10/6 кВ
- РИП

Прогноз на 29.06.2026 14:00 (UTC)
Прогнозируемые данные по часам

| | | | | | | |
|---|-----|-----|------|------|------|------|
| ▶ | +0ч | +6ч | +12ч | +18ч | +24ч | +30ч |
|---|-----|-----|------|------|------|------|

ИНФОРМАЦИОННЫЕ МАТЕРИАЛЫ ПО ПОРЫВАМ ВЕТРА НА ТЕРРИТОРИИ ФЕДОРОВСКОГО РАЙОНА САРАТОВСКОЙ ОБЛАСТИ (РИСК НАРУШЕНИЯ ЭЛЕКТРОСНАБЖЕНИЯ НА 29.06.2026)



Условные обозначения

| | | |
|----|---------------|-----------------------------|
| 31 | 35 кВт | - линии эл. передач 115 кВт |
| 24 | 110 кВт | |
| 20 | 150 кВт | |
| 15 | 220 кВт | |
| 10 | 350 кВт | |
| 5 | 400 кВт | |
| 0 | 500 кВт | |
| | 750 кВт | |
| | 1150 кВт | |
| | не определено | |

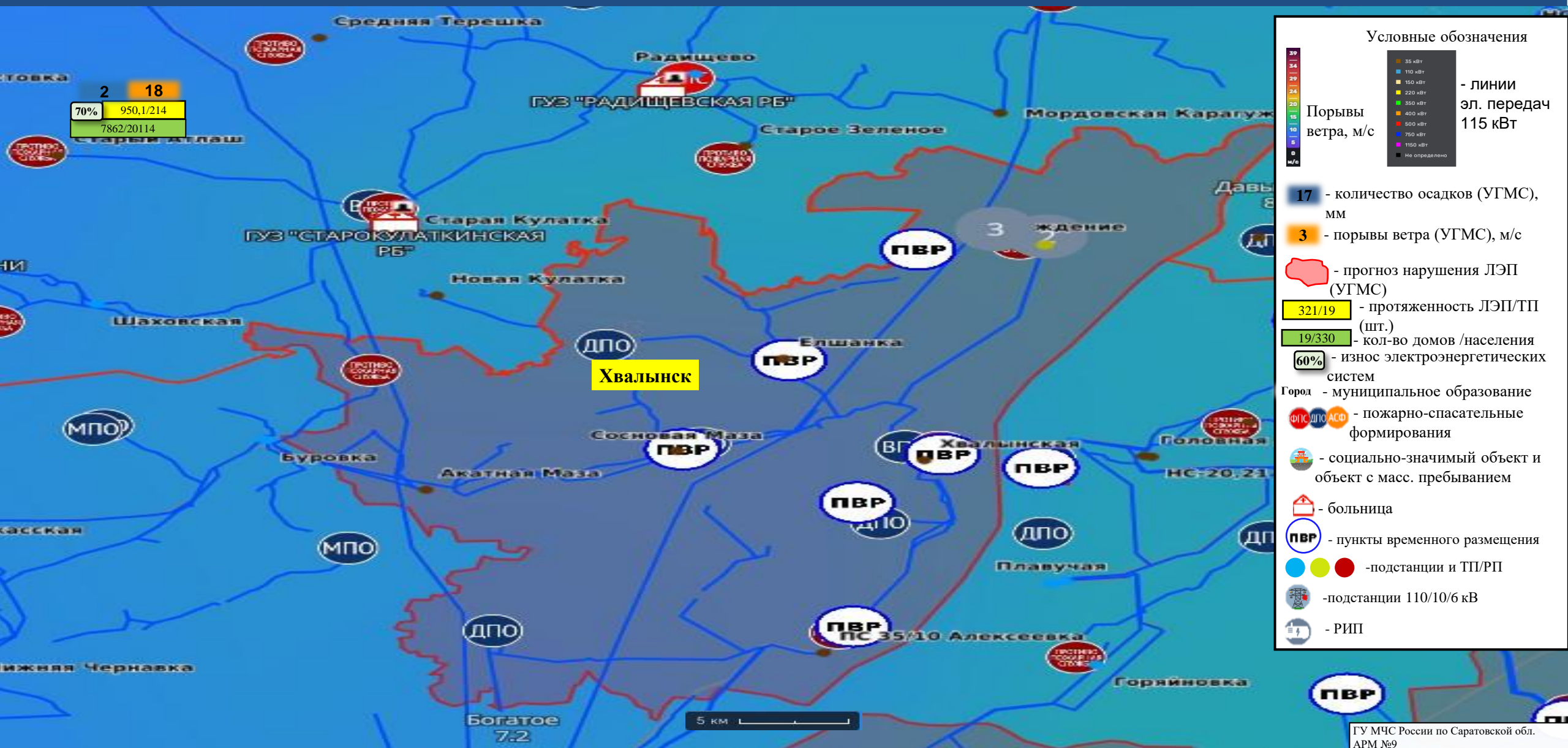
Порывы ветра, м/с

- 17 - количество осадков (УГМС), мм
- 3 - порывы ветра (УГМС), м/с
- прогноз нарушения ЛЭП (УГМС)
- 321/19 - протяженность ЛЭП/ТП (шт.)
- 19/330 - кол-во домов /населения
- 60% - износ электроэнергетических систем
- Город - муниципальное образование
- ФПС ДПС АСФ - пожарно-спасательные формирования
- социально-значимый объект и объект с масс. пребыванием
- больница
- ПВР - пункты временного размещения
- подстанции и ТП/РП
- подстанции 110/10/6 кВ
- РИП

Прогноз на 29.06.2026 14:00 (UTC)
 Прогнозируемые данные по часам

▶ +0ч +6ч +12ч +18ч +24ч +30ч +36ч

ИНФОРМАЦИОННЫЕ МАТЕРИАЛЫ ПО ПОРЫВАМ ВЕТРА НА ТЕРРИТОРИИ ХВАЛЫНСКОГО РАЙОНА САРАТОВСКОЙ ОБЛАСТИ (РИСК НАРУШЕНИЯ ЭЛЕКТРОСНАБЖЕНИЯ НА 29.06.2026)

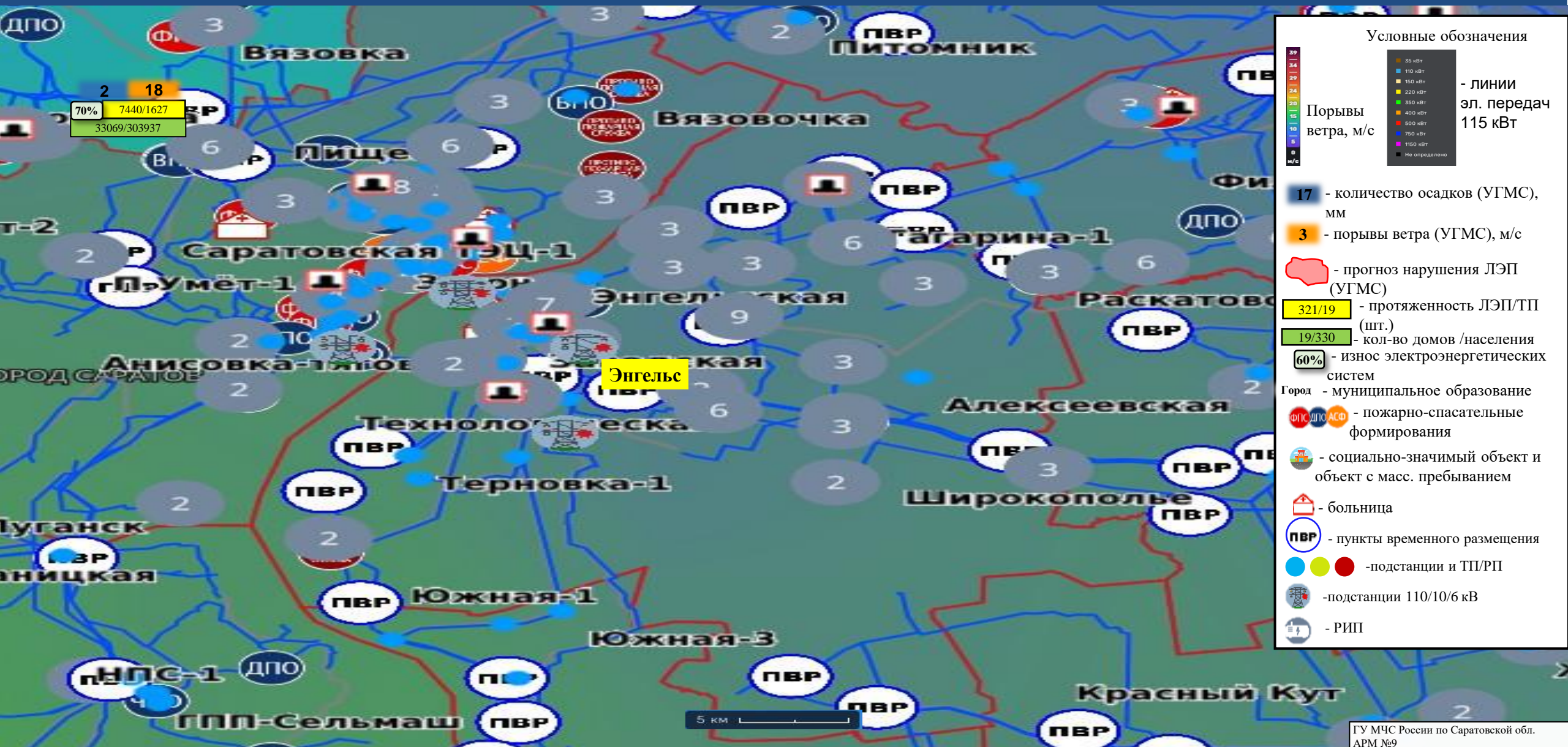


2 18
70% 950,1/214
7862/20114

Условные обозначения

- Порывы ветра, м/с
- линии эл. передач 115 кВт
- 17 - количество осадков (УГМС), мм
- 3 - порывы ветра (УГМС), м/с
- прогноз нарушения ЛЭП (УГМС)
- 321/19 - протяженность ЛЭП/ТП (шт.)
- 19/330 - кол-во домов /населения
- 60% - износ электроэнергетических систем
- Город - муниципальное образование
- ФПС ДПО АСФ - пожарно-спасательные формирования
- социально-значимый объект и объект с масс. пребыванием
- больница
- ПВР - пункты временного размещения
- подстанции и ТП/РП
- подстанции 110/10/6 кВ
- РИП

ИНФОРМАЦИОННЫЕ МАТЕРИАЛЫ ПО ПОРЫВАМ ВЕТРА НА ТЕРРИТОРИИ ЭНГЕЛЬСКОГО РАЙОНА САРАТОВСКОЙ ОБЛАСТИ (РИСК НАРУШЕНИЯ ЭЛЕКТРОСНАБЖЕНИЯ НА 29.06.2026)



2 18
70% 7440/1627
33069/303937

Энгельс

Условные обозначения

| | | |
|----------|---------------|-----------------------------|
| 35 м/с | 35 кВт | - линии эл. передач 115 кВт |
| 110 м/с | 110 кВт | |
| 150 м/с | 150 кВт | |
| 220 м/с | 220 кВт | |
| 350 м/с | 350 кВт | |
| 400 м/с | 400 кВт | |
| 500 м/с | 500 кВт | |
| 750 м/с | 750 кВт | |
| 1150 м/с | 1150 кВт | |
| 0 м/с | Не определено | |

Порывы ветра, м/с

- 17 - количество осадков (УГМС), мм
- 3 - порывы ветра (УГМС), м/с
- прогноз нарушения ЛЭП (УГМС)
- 321/19 - протяженность ЛЭП/ТП (шт.)
- 19/330 - кол-во домов /населения
- 60% - износ электроэнергетических систем
- Город - муниципальное образование
- ФПС ДПС АСФ - пожарно-спасательные формирования
- социально-значимый объект и объект с масс. пребыванием
- больница
- ПВР - пункты временного размещения
- подстанции и ТП/РП
- подстанции 110/10/6 кВ
- РИП

5 км